

44. Χάρτες



1677 BEAULIEU SEBASTIAN DE PONTAULT
CANDIE. Capitale du Royaume. 1674.
Χαλκογραφία της Κρήτης, με κομμένα τα
περιθώρια. Διαστάσεις 54 χ 45 εκ.

1200-1400



1678 INSULAE ET URBES SUPRA DUO SECLA IN
ARCHIPELAGO possessae a patritia genvensi
Iustinianorum Familia Antequam Solimanus
Turcar, Tyrannus eas anno 1566 occuparet.
Χαλκόγραφος χάρτης νησιών του Βορείου
Αιγαίου. Διαστάσεις 56,5 χ 37,5 εκ. **1200-1400**



1679 PTOLEMAEUS C. TABULA IX EUROPAE. Από
την έκδοση του L. Fries, Strasburg, 1525.
Επιχρωματισμένος χαλκόγραφος χάρτης της
Θράκης, της Μακεδονίας και των Βαλκανίων,
κείμενο στην πίσω όψη. Διαστάσεις 45 χ 30 εκ.
[Zacharakis 2797/1830] **750-1000**



1680 BLOME R. A MAPP OF THE ESTATES OF
THE TURKISH EMPIRE IN ASIA AND
EUROPE. Designed by Monsr. Sanson
Geographer to the French King. London, 1669.
Επιχρωματισμένος χαλκόγραφος χάρτης της
Οθωμανικής Αυτοκρατορίας στην Ευρώπη.
ΠΟΛΥ ΣΠΑΝΙΟΣ, από τους πρώτους χάρτες σε
μεγάλο μέγεθος. Άτλας τυπωμένος στην Αγγλία.
Διαστάσεις 42 χ 28,5 εκ. [Zacharakis 425/263]
600-700



1681 ORTELIUS A. TEMPE. Est nemus Aemonie
prerupta quod undig claudit Silva, vocant Tempe,
per quo Peneus ab imo Effusus Pindo, Spumosis
volnitur undis. 1595. Χαλκόγραφος χάρτης των
Τεμπών, με κείμενο στη μισή πίσω όψη. Διαστάσεις
47,5 χ 36,5 εκ. **500-600**

44. Χάρτες



- 1682 SANSON N.-TAVERNIER M. ROMANI IMPERII QUA ORIENS EST DESCRIPTIO GEOGRAPHICA.** Auct. N. Sanson Abbavillaeo Christianiss. Gallrum. Regis Matho. et Geographo, avec privilege du Roy, Ao. 1637. A Paris par M. Tavernier graveur et imprimeur du Roy. [Μαζί]ROMANI IMPERII QUA OCCIDENS EST DESCRIPTIO GEOGRAPHICA. Paris 1637. Επιχρωματισμένοι χαλκόγραφοι χάρτες της Μεσογείου. 2 φύλλα, σε πολύ καλή κατάσταση, με ωραίο χρώμα εποχής. Διαστάσεις 52 χ 40 εκ. έκαστος. [Zacharakis 3209/2106] **400-450**



- 1683 BELLEFOREST F. MODON CITE.** Situee en la Moree. 1575. Χαλκόγραφος χάρτης της Μεθώνης, εντός κειμένου, κείμενο στην πίσω όψη. Διαστάσεις 22 χ 16 εκ. [Zacharakis 271a] **250-300**

- 1684 THEVET A. RHODES.** 1575. Χαλκόγραφος χάρτης της Ρόδου, εντός κειμένου, με κείμενο στην πίσω όψη. Διαστάσεις 16 χ 13,5 εκ. **250-300**



- 1685 ΓΙΑΣΣΑΣ ΔΗΜΗΤΡΙΟΣ ΤΟΠΟΓΡΑΦΙΚΟΣ ΧΑΡΤΗΣ ΤΟΥ ΑΓΙΟΥ ΟΡΟΥΣ ΑΘΩ.** Εσχεδιάσθη δι' επιτοπίων μελετών το 1900. Ετελειοποιήθη το 1901. Χειρόγραφος χάρτης του Αγίου Όρους, επικολημένος σε πανί. Διαστάσεις 86 χ 75 εκ. **700-800**

44. Χάρτες



1686 VALK G. & L. BULGARIA ET ROMANIA divisa in singulares Sangiatus Silistriam, Nicopolin, Bodinum, Sardiam, Bysantium, Kirkeliam et Gallipolin, una cum sinimitis regionibus Valachia, Servia etc. Amsterdam, ca 1680. Επιχρωματισμένος χαλκόγραφος χάρτης της Θράκης και των Βαλκανίων. Διαστάσεις 49,5 χ 60 εκ. [Zacharakis 3612a] **300-350**



1687 BARBIE DU BOCAGE PLAN DER EBENE VON TRIPOLITZA IN MOREA. Weimar 1805. Χαλκόγραφος, επιζωγραφισμένος χάρτης της Τρίπολης Αρκαδίας που εκτείνεται από τον Χελμό στον νότο μέχρι την Μαντίνεια στον βορρά. Υπόμνημα με κάτοψη της Τρίπολης. Σπάνια γερμανική έκδοση του χάρτη της Τρίπολης του Ρουλφουε. Διαστάσεις 36 χ 31,5 εκ. **130-150**



1688 LEVANTO F. M. CARTA MARITIMA DELLA PARTE MERIDIONALE DELLA CEFALONIA com anche l' isola del ZANTE e la costa di MOREA da C. Chiarese fn a C. Sapienza. 1664-98. Σε έκδοση του Coronelli. Επιχρωματισμένος χαλκόγραφος χάρτης της Κεφαλονιάς και της Ζακύνθου. Διαστάσεις 51,5 χ 40,5 εκ. [Zacharakis 2028/1351] **250-270**



1689 LEVANTO F. M. CARTA MARITIMA che contiene la costa setentrionale di NEGROPONTE e le isole da essa a Tramontana como SCHIRO, SCHIATTA e SCOPELO, e como si possa veleggiare dentro del Golfo verso Anchino e Zetouni./ CARTA MARITIMA DEL MARE ARCIPELAGO in quale si monstra come si posse dall' isole in esso giacenti veleggiare verso Negroponte, Scio e Smyrni. 1664-98. Σε έκδοση του Coronelli. Δύο επιχρωματισμένοι χαλκόγραφοι χάρτες σε μία πλάκα Νησιών του Αιγαίου. Διαστάσεις 51,5 χ 39,5 εκ. [Zacharakis 2032/1355] **250-280**

44. Χάρτες



- 1690 SELLER J.** A CHART OF THE ISLANDS CORFU, PACHSU AND ANTIPACHSU with channel and rodds between the island of Corfu & Cratian Coast. London 1675. Χαλκόγραφος, επιζωγραφισμένος χάρτης της Κέρκυρας και των Παξών. Ναυτικός χάρτης. Διαστάσεις 41 χ 53 εκ. [Zacharakis 3306/2156] **250-280**



- 1691 BELLEFOREST F.** CORON, MODON & NAVARIN. 1575. Χαλκόγραφος χάρτης της πολιορκίας της Μεθώνης, με κείμενο στην πίσω όψη. Διαστάσεις 41 χ 28 εκ. [Zacharakis 271b] **200-250**



- 1692 PETRI H.** TABULA GRACIAE. Strabon, 1571. Χαλκόγραφος χάρτης της Ελλάδας, με κείμενο στην πίσω όψη. Διαστάσεις 32,5 χ 25,5 εκ. [Zacharakis 2602/1672] **220-250**



- 1693 PETRI H.** TABULA ASIAE IIII. Strabon, 1571. Χαλκόγραφος χάρτης της Μέσης Ανατολής και της Κύπρου, με κείμενο στην πίσω όψη. Διαστάσεις 34,5 χ 25,5 εκ. [Zacharakis 2605/1675] **220-250**



- 1694 BLAEU I. F.** NOVA ET ACCURATA MOREAE olim PELOPONNESUS dictae delineatio. Amplissimo Spectatissimo Prudentissimo viro D. Nicolao Witsen I.V.D. Urbis Amstelodamensis Cosuli et Senatori tabulam. Cum Privilegio Ordinum Hollandiae et Westfrisiae/ Johannes de Broen Sculps. 1654-1688. Επιχρωματισμένος χαλκόγραφος χάρτης της Πελοποννήσου. Διαστάσεις 56 χ 45,5 εκ. [Zacharakis 391/250] **120-150**

44. Χάρτες



1695 JANSSONIUS J. ALEXANDRI MAGNI MACEDONIS EXPEDITIO. Amsterdam, 1638 ca. Χαλκόγραφος, επιζωγραφισμένος χάρτης της αυτοκρατορίας του Μεγάλου Αλεξάνδρου με φιγούρες στρατιωτών στον τίτλο και δεξιά. Διαστάσεις 37 χ 47 εκ. [Zacharakis 1723a] **180-200**



1696 SCHENK P.-VALK G. MACEDONIA, EPIRUS ET ACHAIA. Amsterdam, 1695. Επιχρωματισμένος χαλκόγραφος χάρτης της Κεντρικής και Βόρειας Ελλάδας. Διαστάσεις 43 χ 35,5 εκ. [Zacharakis 3278/2142] **180-200**



1697 CARTE DES ECOLES CHRETIENNES DE LA MACEDOINE. Grave et imprime par Erhard Fres. Χάρτης των χριστιανικών σχολείων της Μακεδονίας. Διαστάσεις 107 χ 84 εκ. Λεκές στο κάτω μέρος, με επιδιορθώσεις σε κάποια σημεία του χάρτη που λείπει ένα μικρό κομμάτι. **150-200**



1698 LOTTER T.C. REGNUM MOREAE accuratissime divisum in Provincias Saccaniam, Tzaconium, Caliscopium et Ducatum Clarensae una cum Insulis Cephalonia, Zacyntho Cythera, Aegina et Sidra. Επιχρωματισμένος χαλκόγραφος χάρτης της Πελοποννήσου. Διαστάσεις 58 χ 49 εκ. Κομμένα τα περιθώρια. [Zacharakis 2104/1381] **150-170**



1699 SCHRAEMBL KARTE VON GRIECHENLAND Nach den neuesten und besten Karten des Havrn d'Anville, Cholseul-ouffier MDCCXCI Verlage in Wien, 1791. Χαλκόγραφος χάρτης της Ελλάδας που εκτείνεται από το ύψος της Δράμας μέχρι της νότιες κυκλάδες και από την Κεφαλλονιά μέχρι τα παράλια της Μικράς Ασίας. Επιζωγραφισμένες μόνο οι ακτογραμμές. Διαστάσεις 50 χ 70 εκ. [Zacharakis 3292/2150] **120-140**

44. Χάρτες



1700 BRUYN C. de SCIO. 1698. Χαλκογραφία της Χίου. Διαστάσεις 127 χ 30 εκ.

700-800



1701 LASOR A. VAREA VEDUTA DEL DARDANEL, O CASTL DI MOREA. 1713. Χαλκογραφία διαστάσεων 32 χ 13 εκ.

150-170



1702 LASOR A. VAREA VEDUTA DI CHIELEFA. 1713. Χαλκογραφία κάστρου της Μάνης. Διαστάσεις 32 χ 13 εκ.

150-170



1703 LASOR A. VAREA VEDUTA DI CASTEL TORNESE. Chelonate. 1713. Χαλκογραφία διαστάσεων 32 χ 13 εκ.

150-170



1704 LASOR A. VAREA VEDUTA DI CORONE. 1713. Χαλκογραφία της Κορώνης. Διαστάσεις 32,5 χ 13 εκ.

150-170



1705 LASOR A. VAREA VEDUTA DELLA FORTEZZA E BORGO D' ARGOS. 1713. Χαλκογραφία του κάστρου του Άργους. Διαστάσεις 32 χ 13 εκ.

150-170



1706 LASOR A. VAREA VEDUTA DI MODONE. 1713. Χαλκογραφία της Μεθώνης. Διαστάσεις 32 χ 13 εκ.

150-170

44. Χάρτες



- 1707** ΧΑΡΤΗΣ ΤΟΥ ΒΑΣΙΛΕΙΟΥ ΤΗΣ ΕΛΛΑΔΟΣ ΜΕΤΑ ΤΗΣ ΘΕΣΣΑΛΙΑΣ ΚΑΙ ΗΠΕΙΡΟΥ. Εκ του βιβλιοπωλείου Π.Δ. Σακελλαρίου εν Αθήναις. Επιχρωματισμένος λιθόγραφος χάρτης. Διαστάσεις 54 χ 42 εκ. Επιδιορθώσεις στις αναδιπλώσεις, λίγες οξειδώσεις και λεκέδες. **100-120**



- 1708** TABULA ITINERIS DECIES MILLE Graecorum Cyro merentium contra fratrem Artaxerxem Regem Persarum. Amstelodami, Apud Petrum Mortier cum Privil. 1705. Χαλκόγραφος, μερικώς επιζωγραφισμένος χάρτης από τον Άτλα του Petrum Mortier. Βασισμένος στο έργο του Ξενοφώντα "Κύρου Ανάβασις". Διαστάσεις 41 χ 48 εκ. [Zacharakis 2402] **100-120**



- 1709** BOURGOIN P. Lebas von CARTE DE L'EMPIRE DE TURQUIE EN EUROPE. Paris, 1730. Επιχρωματισμένος χαλκόγραφος χάρτης της Τουρκικής Αυτοκρατορίας στην Ευρώπη. ΣΠΑΝΙΟΣ. Διαστάσεις 44,5 χ 36 εκ. [Zacharakis 654/453] **90-100**



- 1710** SEUTTER G.M. PELOPONNESUS hodie MOREA. Ad norman, veterum et recentiorum mappar accuratissime adornata aeri incisa et venalis exposita. Cum Gratia et Privil. S.R.I. Vicariatus, in partibus Rheni, Svevice et Juris Franconici. 1725. Επιχρωματισμένος χαλκόγραφος χάρτης της Πελοποννήσου. Διαστάσεις 57,5 χ 48,5 εκ. Κομμένα τα περιθώρια. [Zacharakis 3343/2177] **90-100**



- 1711** RUSCELLI GIROLAMO GRAETIA NUOVA TAVOLA. Venice, 1562() Επιχρωματισμένος, χαλκόγραφος χάρτης της Ελλάδας βασισμένος στον χάρτη του Ruscelli του 1548. Ένας από τους πρώτους χάρτες της Ελλάδας που δεν ήταν βασισμένος στο έργο του Πτολεμαίου. Κείμενο στην πίσω όψη. Διαστάσεις 19 χ 26 εκ. **80-100**

44. Χάρτες



- 1712 ΠΤΟΛΕΜΑΕΥΣ C. TAVOLA DECIMA DELL'EUROPA.** Tabula Europae X. Padua, 1621. Επιχρωματισμένος χαλκόγραφος χάρτης της Πτολεμαϊκής Ελλάδας, από την έκδοση του Magini, εντός κειμένου. Διαστάσεις 18 χ 13,5 εκ. [Zacharakis 2852/1860] [Στην πίσω όψη:] TAVOLA NONA DELL'EUROPA. Tabula Europae IX. Padua, 1621. Χαλκόγραφος χάρτης των Βαλκανίων, από την έκδοση του Magini, εντός κειμένου. Διαστάσεις 18 χ 13,5 εκ. [Zacharakis 2853] **100-130**



- 1713 CANDIA INSULA, OLIM CRETA.** Padua, 1621. Επιχρωματισμένος χαλκόγραφος χάρτης της Κρήτης εντός κειμένου, από την έκδοση του Magini. Με κείμενο στην πίσω όψη. Διαστάσεις 17,5 χ 14 εκ. [Αβιβλιογράφητος ως προς Zacharakis] **100-120**



- 1714 BRUE A. CARTE GENERALE DE LA GRECE ANCIENNE ET DE LA MER EGEE.** Comprenant aussi la Macedoine, la Thrace et une partie des Pays adjacents. Paris, 1827. Επιχρωματισμένος χαλκόγραφος χάρτης της Ελλάδας. Διαστάσεις 41 χ 55 εκ. Σε κορνίζα. **80-100**



- 1715 ΧΙΟΣ, 1903 ΤΟΠΟΓΡΑΦΙΚΟΣ ΠΙΝΑΞ ΤΗΣ ΝΗΣΟΥ ΧΙΟΥ** επί τη βάσει του υπό του Αγγλικού Ναυαρχείου εκδοθέντος και επί ιδιαιτέρων επιτοπίων μελετών εις κλίμακα 1:50.000 καταρτισθείς. Εκδίδεται υπό "Κωνστ. Ν. Κανελλάκη", εν Χίω 1903. Μεγάλος χρωμολιθόγραφος χάρτης με πολλά υπομνήματα. Διαστάσεις 115 χ 88 εκ. **100-120**



- 1716 COSMIC ΥΔΡΟΓΕΙΟΣ ΣΦΑΙΡΑ.** Κλίμαξ 1:10.000.000. Χρωμολιθόγραφη επιφάνεια στα ελληνικά σε μεταλλική βάση. Ύψος 50 εκ. **80-100**

44. Χάρτες



1717 ETHNOGRAPHICAL MAP OF GREEK MACEDONIA showing the proportion of the different ethnographical elements in 1912 (before the Balkan Wars) and in 1926 (after the settlement of refugees). Refugee Settlement Commission Athens. Published by the League of Nations, Geneva. A' έκδοση. Λιθόγραφος χάρτης. Διαστάσεις 55 χ 75 εκ. **80-100**



1718 MAP OF THE GREEK SCHOOLS AND CHURCHES IN ASIA MINOR AT 1912. Athens, February 1919. Εκ του σχεδιαστηρίου της Τοπογρ. Υπηρεσίας Υπουργείου Γεωργίας. Πληροφορίες στα αγγλικά και τα γαλλικά. Διαστάσεις 74 χ 52 εκ. Σκισίματα στις αναδιπλώσεις, λίγα ίχνη από υγρασία. **80-100**



1719 LA GRECE ET SES ISLES. Pour le Voyage du Jeune Anacharsis par M. Barbie du Bocage. Paris 1788. Engraved by P. F. Tardieu, L. Aubert script. Επιχρωματισμένος, χαλκόγραφος χάρτης της Ελλάδας και των νήσων της. Διαστάσεις 36 χ 45 εκ. [Zacharakis 181] **80-100**



1720 GROS C. GEOGRAPHICAL AND STATISTICAL MAP OF GREECE. 1813. Επιχρωματισμένος χαλκόγραφος χάρτης με υπομνήματα και κείμενα στα αγγλικά. Διαστάσεις χάρτη 37 χ 30,5 εκ. Διαστάσεις φύλλου 44 χ 55 εκ. **80-100**



1721 GOBERT-PERIGOT 1865 CARTE DES VOIES DE COMMUNICATION EN EUROPE par canaux, chemins de fer, routes principales et raquebots a vapeur 1865. Επιχρωματισμένος χαλκόγραφος χάρτης ατμοπλοϊκών και σιδηροδρομικών γραμμών Ευρώπης, Ελλάδας και Μαύρης Θάλασσας. Διαστάσεις 43 χ 55 εκ. **50-70**

44. Χάρτες



1722 NEW GRIECHENLANDT/MIT ANDERN ...
Χαλκόγραφος χάρτης της Ελλάδας. Κείμενα στα
γερμανικά. 16ος αιώνας. Διαστάσεις 33 χ 37,5 εκ.
Σε κορνίζα. **80-100**



1723 MOLL H. GRAECIA ANTIQUA SOPHIANI.
London, 1711. Επιχρωματισμένο χαλκόγραφος
χάρτης της Ελλάδας. Διαστάσεις 35 χ 23,5 εκ.
[Zacharakis 2340/1523] **70-80**



1724 REILLY F. J. J. von DIE LANDSCHAFT
LIVADIEN einst Hellas oder das eigentliche
Griechenland Nro 23. Βιέννη, 1789.
Επιχρωματισμένος χαλκόγραφος χάρτης της
Αττικής και της Κεντρικής Ελλάδας. Διαστάσεις
35 χ 23 εκ. [Zacharakis 2890/1889] **45-60**



1725 TURKISCHE REICH IN EUROPA UND ASIA.
Berlin, 1760. Από το βιβλίο "Kurze Erläuterung
einer in Kupfer gestochenen Vorstellung des
Erdbodens". Επιχρωματισμένος χαλκόγραφος χάρτης
της τουρκικής αυτοκρατορίας στην Ευρώπη και την
Ασία. Διαστάσεις 11 χ 12 εκ. Κομμένα τα περιθώρια,
ΣΠΑΝΙΟΣ. [Αβιβλιογράφητος ως προς Zacharakis]
70-80



1726 LE ROUGE G.L. L' EMPIRE D' ALEXANDRE et
ses Expeditions. 1748. Επιχρωματισμένος
χαλκόγραφος χάρτης της Αυτοκρατορίας του
Μεγάλου Αλεξάνδρου. Διαστάσεις 28,5 χ 21 εκ.
[Αβιβλιογράφητος ως προς Zacharakis] **40-50**



1727 CANDIA INSULA. Από το Meisner
Schatzkastlein, ca 1620. Επιχρωματισμένος
χαλκόγραφος χάρτης του Ηρακλείου. Διαστάσεις
15,5 χ 9,5 εκ. **40-50**

44. Χάρτες



1728 ΧΑΡΤΗΣ ΤΗΣ ΝΕΑΣ ΜΕΓΑΛΗΣ ΕΛΛΑΔΟΣ. Έκδοσις "Εσπερίας" Λονδίνο 1920. Λιθόγραφος χάρτης. Διαστάσεις 70 χ 50 εκ. **70-80**



1729 ΠΑΠΑΧΡΥΣΑΝΘΟΥ Β. ΝΕΟΣ ΧΑΡΤΗΣ ΤΗΣ ΕΛΛΗΝΙΚΗΣ ΧΕΡΣΟΝΗΣΟΥ. 1921. Με ένθετο χάρτη, Η ΚΩΝΣΤΑΝΤΙΝΟΥΠΟΛΙΣ ΜΕΤΑ ΤΩΝ ΠΕΡΙΧΩΡΩΝ. Βιβλιοπωλείον Ιωάννου Ν. Σιδέρη. Επιχρωματισμένος λιθόγραφος χάρτης. Διαστάσεις 70 χ 101 εκ. Φθορές στις αναδιπλώσεις. **70-90**



1730 DOWER J. ANCIENT GREECE. Published by Henry Teesdale & Co. London, March 1831. Επιχρωματισμένος χαλκόγραφος χάρτης της Αρχαίας Ελλάδας. Διαστάσεις 35 χ 43,5 εκ. Σε κορνίζα. **60-80**



1731 CHIQUET J. ISLE ET ROYAUME DE CANDIE. Paris, 1719. Επιχρωματισμένος χαλκόγραφος χάρτης της Κρήτης. Μαζί χαλκόγραφο κείμενο σχετικό με τον χάρτη σε άλλο φύλλο. Διαστάσεις 22,5 χ 16,5 εκ. [Zacharakis 933/606] **70-80**



1732 CHIQUET J. LA GRECE ou partie meridionale de la Turquie d' Europe. Paris, 1719. Επιχρωματισμένος χαλκόγραφος χάρτης της Ελλάδας. Μαζί χαλκόγραφο κείμενο σχετικό με τον χάρτη σε άλλο φύλλο. Διαστάσεις 32,5 χ 16,5 εκ. [Zacharakis 931/605] **70-80**

44. Χάρτες



1733 MULLER J.U.
PELOPONNESUS. 1692.
Επιχρωματισμένος χαλκόγραφος
χάρτης της Πελοποννήσου, εντός
κειμένου. Διαστάσεις 8,5 χ 7 εκ.
[Zacharakis 2431/1576]

70-80



1734 MULLER J.U. CANDIA.
1692. Επιχρωματισμένος
χαλκόγραφος χάρτης της
Κρήτης, εντός κειμένου.
Διαστάσεις 8 χ 6,5 εκ.
[Zacharakis 2433/1577]

70-80



1735 PORCACCHI METELLINO.
1576. Επιχρωματισμένος
χαλκόγραφος χάρτης της
Μυτιλήνης εντός κειμένου.
Με κείμενο στην πίσω όψη.
Διαστάσεις 15 χ 11 εκ.
[Zacharakis 2740/1792]

50-60



1736 GRAECIA MACEDONIA ET ILLYRICUM. Tempore Augusti.
Επιχρωματισμένος χαλκόγραφος
χάρτης της Ελλάδας,
επικολημένος σε χαρτόνι.
Διαστάσεις 18,5 χ 22 εκ. Λεκές
από υγρασία στο πάνω μέρος.

40-50



1737 MALLET A. ISLE DE SCARPANIO. Πρώτη έκδοση, 1682.
Επιχρωματισμένος
χαλκόγραφος χάρτης της
Καρπάθου και της Κάσσου.
Διαστάσεις 11 χ 15 εκ.
[Zacharakis 2132/1396]

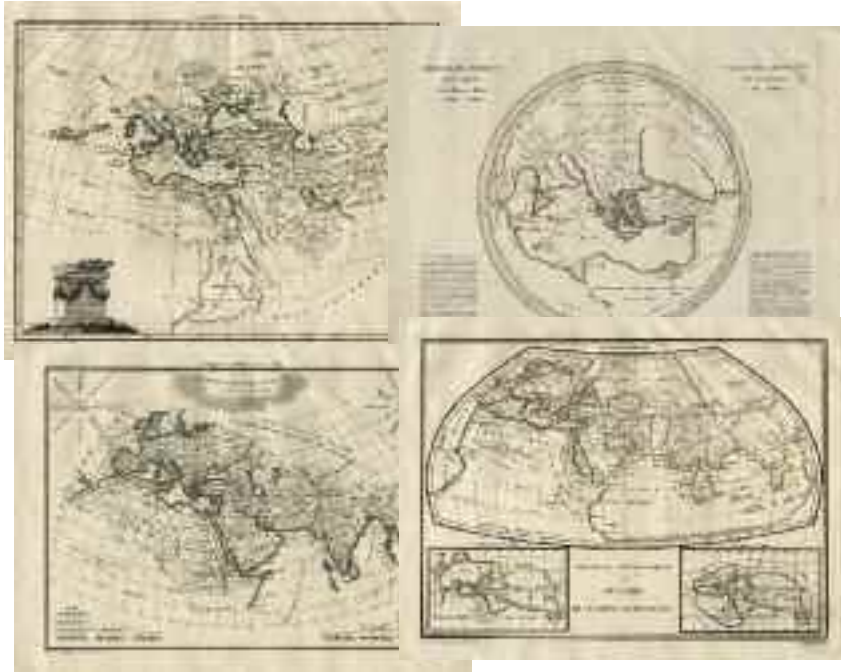
35-50



1738 MALLET A. ISLE DE LERO, CALAMO ET DE LANGO. Πρώτη έκδοση, 1682. Επιχρωματισμένος
χαλκόγραφος χάρτης της
Λέρου, Καλύμνου και Κω.
Διαστάσεις 10,5 χ 15 εκ.
[Zacharakis 2129/1393]

25-30

44. Χάρτες



1739 LA VILLE & CHATEAU DE CORINTHE. La ville de Corinthe avec son Chateau sur une montagne. Χαλκογραφία, διαστάσεων 16 χ 12,5 εκ. Σε κορνίζα. **40-50**

1740 LAPIE M. SYSTEMES GEOGRAPHIQUES DE PROLEEMEE, DE STRABON ET D' ERATOSTHENE. MONDE CONNU DES ANCIENS. VOYAGES DES ARGONAUTES ET D' ULYSSE. GEOGRAPHIE D' HERODOTE. Paris, 1810. 4 επιχρωματισμένοι χαλκόγραφοι χάρτες με αρχαιοελληνική γεωγραφία. Διαστάσεις 33,5 χ 25,5 εκ. έως 35 χ 25,5 εκ. (4) **50-60**



1741



1742



1743

1741 ROUX J. PORT GABRIEL A L' ISLE DE ANDRE. Μασσαλία, 1764. Επιχρωματισμένος χαλκόγραφος χάρτης της Κεφαλονιάς. Διαστάσεις 20,5 χ 13,5 εκ. [Zacharakis 3073/2035] **30-40**

1742 ROUX J. PORT DE SERFANTO. Μασσαλία, 1764. Επιχρωματισμένος χαλκόγραφος χάρτης της Σερίφου. Διαστάσεις 21,5 χ 13,5 εκ. [Zacharakis 3055/2017] **25-30**

1743 ROUX J. PORT LION autrefois PORT D' ATHENES. Μασσαλία, 1764. Επιχρωματισμένος χαλκόγραφος χάρτης του Πειραιά. Διαστάσεις 21 χ 14,5 εκ. [Zacharakis 3026/1988, παραλλαγή με αριθμηση Pl. 96] **25-40**

1744 ROUX J. NAPLES DE MALVASIE. Μασσαλία, 1764. Επιχρωματισμένος χαλκόγραφος χάρτης της Μονεμβασιάς. Διαστάσεις 21 χ 14 εκ. [Zacharakis 3050/2012, παραλλαγή με αριθμηση Pl. 158] **25-40**

1745 ROUX J. I. CEFALUNIA. Μασσαλία, 1764. Επιχρωματισμένος χαλκόγραφος χάρτης της Κεφαλονιάς. Διαστάσεις 15 χ 21,5 εκ. [Zacharakis 2992/1968] **20-30**



1744



1745


44. Χάρτες



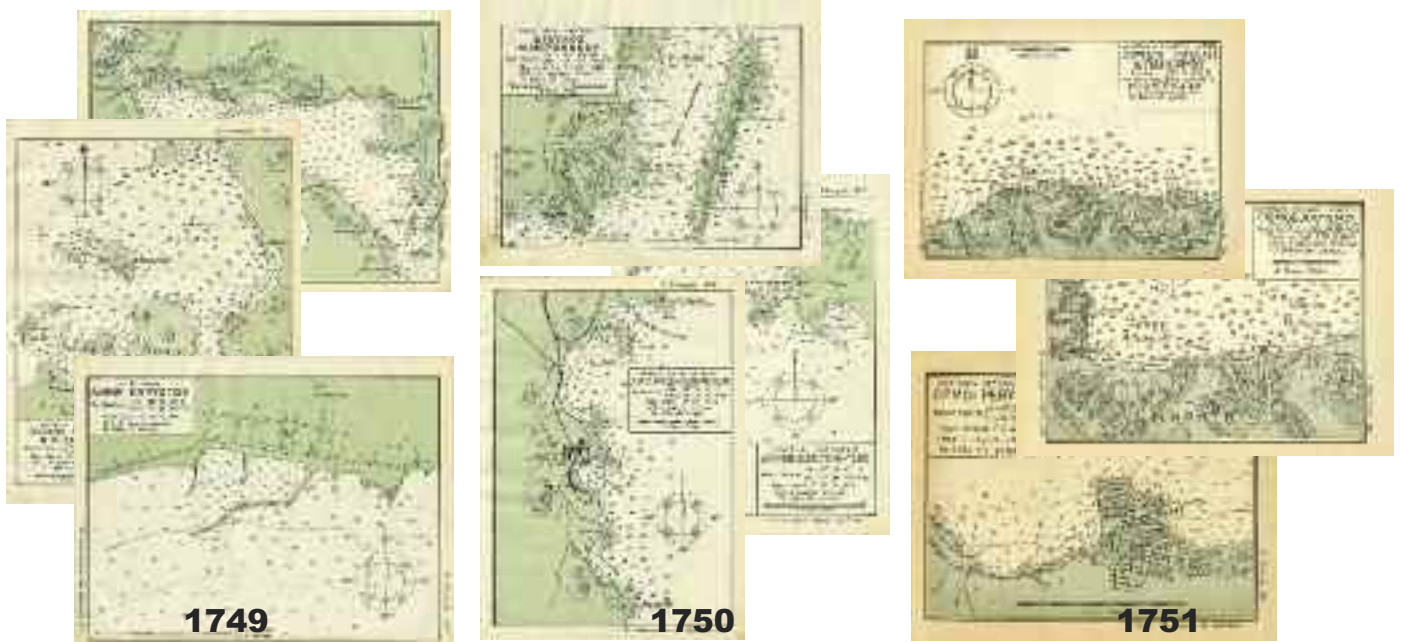
- 1746** ΕΓΓΡΑΦΕΙΤΕ ΕΙΣ ΤΟ ΛΑΧΕΙΟΦΟΡΟΝ ΔΑΝΕΙΟΝ ΤΗΣ ΜΕΓΑΛΗΣ ΕΛΛΑΔΟΣ. Η Ελλάδα του 1909 - Η Ελλάδα αν δε πολεμούσαμε - Η Ελλάδα του 1920. Χάρτινη χαρτονένια αφίσα. Διαστάσεις 35 χ 99 εκ. **30-40**



- 1747** **DER KRIEG 1939/41 IN KARTEN.** In Verbindung mit Wolfgang Hopker/ Fritz Meurer, Horst Michael. Herausgegeben von Giseler Wirsing. Munchen, Verlag Knorr & Hirth. Έκδ. Adler. 4ο, σ. 96. Με 51 χρωμολιθόγραφους χάρτες. Στα γερμανικά, αρχικά εξώφυλλα. **60-80**



- 1748** **SPHYROERAS V.-AVRAMEA A.-ASDRAHAS S.** MAPS AND MAPMAKERS OF THE AEGEAN. Translation from the Greek G. Cox and J. Solman. Athens, Olkos, 1985. 4ο, σ. 263. Στα αγγλικά, πανόδετο, με κάλυμμα. **20-30**



- 1749** **ΕΥΒΟΙΑ Χ. ΠΛΟΗΓΟΣ** 1946. 7 ναυτικοί χρωμολιθόγραφοι χάρτες της Ανατολικής Αττικής και της Εύβοιας. 201. Όρμος Μαρμάρι & Ν. Πεταλιό, 202. Λιμνή Καρύστου, 203. Βερδούγι Εύριπος, 204. Ερέτρια & Σκάλα Ωρωπού, 205. Όρμος Μεγάλο Βαθύ, Αυλίζ-Μπούρτζι, 206. Στενό, 207. Ο Εύριπος. Διαστάσεις 18,5 χ 23 εκ. έως 18,5 χ 25 εκ. **20-30**
- 1750** **ΑΝΑΤΟΛΙΚΗ ΑΤΤΙΚΗ Χ. ΠΛΟΗΓΟΣ** 1946. 7 ναυτικοί χρωμολιθόγραφοι χάρτες της Ανατολικής Αττικής και της Εύβοιας. 194. Λαύριον-Βερδούγι-Κάρυστος, 195. Διάυλος Μακρονήσου, 196. Λαύριον-Θορικό, 197. Ορμ. Δασκαλειό-Ράφτη-Βραώνας-Λούτσας, 198. Αγκυροβόλιον Ραφήνας, 199. Όρμος Μαραθώνος, 200. Αγία Μαρίνα-Αλιβέρι-Αλμυροπόταμος-Στούρα. Διαστάσεις 14,5 χ 19 εκ. Έως 18 χ 24 εκ. **20-30**
- 1751** **ΚΡΗΤΗ Χ. ΠΛΟΗΓΟΣ** 1937. 7 ναυτικοί χρωμολιθόγραφοι χάρτες της βορειοδυτικής Κρήτης. 105. Όρμοι Μπαλή και Πανόρμου, 106. Όρμοι Ρεθύμνου, 107. Όρμος Αλμυρού, 108. Αγκυροβόλιον Όρμ. Σούδας, 109. Χανιά Ακρωτήρι Σούδα, 110. Λιμνή Χανίων, 111. Όρμος Κισάμου. Διαστάσεις 17 χ 20 εκ. Έως 17 χ 23 εκ. **20-30**