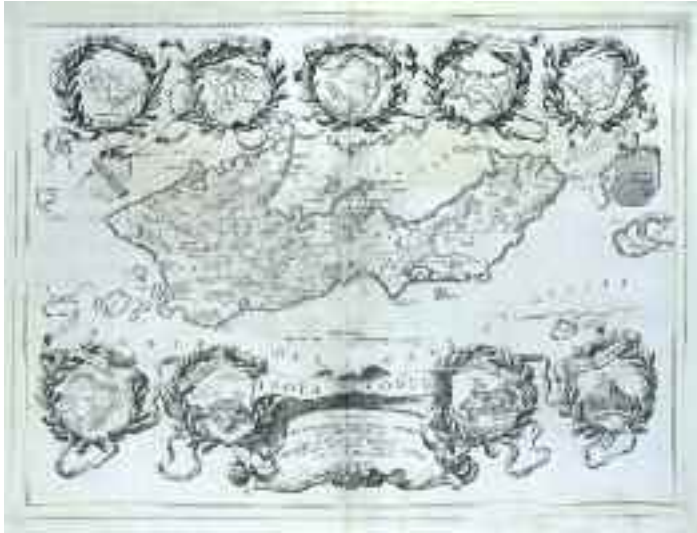


43. Χάρτες



- 1554** ISOLA DI CORFU. Posseduta Dalla Serenesima Republica di Venetia. Descritta, e Dedicata. Dal P. Cosmografo Coronelli. All' Illmo, et Eccmo Signore Valerio da Riua Sematre Meritissimo. Χαλκόγραφος χάρτης της Κέρκυρας με την ανατολή να βρίσκεται στο πάνω μέρος του χάρτη. Κείμενο στην πίσω όψη με κάτοψη (12 χ 16,5 εκ.) και μια άποψη (13 χ 27 εκ.) του κάστρου Fecchia. Διαστάσεις 47 χ 62 εκ. **800-900**



- 1555** **HOLLARI W.** AENEAE TROIANI NAVIGATIO Ad Virgilij fex priores Aeneidos. Studio et opera. Wenceslat Hollari Bohemi. London 1653. Χαλκόγραφος, σπάνιος χάρτης της εκστρατείας του Αινεία. Διαστάσεις 37 χ 45 εκ. [Zacharakis 1640/1077] **700-750**

- 1556** **VANDER SANTORIN, EYLANT CERIGO, BERGH CINTHUS, SARA.** 1713 Επιχρωματισμένος χαλκόγραφος χάρτης της Σαντορίνης, των Κυθήρων, των Ψαρών και της Δήλου. Πολύ σπάνια έκδοση, αφού μεγάλο μέρος της καταστράφηκε από πυρκαγιά λίγο μετά την παραγωγή της. Διαστάσεις 34 χ 41 εκ. [Zacharakis 29] **500-550**



- 1557** **CORONELLI P.** ISOLA DE S. MAURA. Dedicata Dal P. Cosmografo Coronelli, All' Illustres et Eccelle S. Matteo Sanudo, Procuratore S. Marco et c. Χαλκόγραφος χάρτης της Λευκάδας. Με υπόμνημα με την κάτοψη του κάστρου πρότυπο οχυρωματικής αρχιτεκτονικής του Μεσαίωνα. Διαστάσεις 63 χ 46 εκ. [Zacharakis 1048/674]. Στην πίσω όψη κείμενο και χάρτης της Κεφαλονιάς ISOLA DI CEFALONIA με υπόμνημα τοπωνυμίων. Διαστάσεις 23 χ 29 εκ. Εντός κειμένου. [Zacharakis 1065/682] **500-550**

43. Χάρτες



1558 BRAUN & HOGENBERG CHIOS Maris Aegaei eiusdem nominis Insulae Civitas. Χαλκογραφία του 1588 (1η έκδοση). Διαστάσεις 33 χ 46 εκ. **450-500**



1559 JAILLOT HUBERT LA MOREE Et les Isles de Zante, Cefalonie, Ste Maure, Cerigo &c. Paris, chez Jaillot 1691. Χαλκόγραφος χάρτης της Πελοποννήσου με τις νότιες Ιονίους νήσους. Επίσης περιέχει 12 ακόμα νησιά σε μικρά υπομνήματα. Διαστάσεις 57 χ 84 εκ. Σε κορνίζα. **300-350**



1560 DANKERTS JUSTUS (1635-1701) PELOPONNESUS Hodie MOREAE Regnum. Distincte Divisim in Omnes suas Provincias Hodiernas aique Veteres. Cui et adiunguntur Insulae Cefalonia, Zante, Cerigo et St Maura. Auctore Justus Danckerts cum Privilegio, Amsterdam 1690. Επιχρωματισμένος, χαλκόγραφος χάρτης της Πελοποννήσου και των νοτίων Ιονίων Νήσων. Διαστάσεις 52 χ 60 εκ. Επικολημένος σε σκληρό χαρτόνι. **300-400**



1561 SEUTTER M. INSULAE CORFU seu CORSULAE, tanquam primariae et Clavis maris Ionii, cum finitimis transmarinis Graeciae oppidis et portibus Cura et suntibus. Cura et sumtibus. Matthaei Seutteri, S. Caes et Reg. Cathol. Maj. Geogr. Augustae Vindel. AUsburg ca 1730. Επιχρωματισμένος χαλκόγραφος χάρτης της Κέρκυρας. Διαστάσεις 48,5 χ 55,5 εκ. [Zacharakis 3347/2179] **300-330**



1562 JANSSONIUS JOHANN ATTICA MECARICA. CORINTHIACA. BOEOTIA. PHOCIS. LOCRI. Ex Clarissim. D. I. Velii MD Delineatione. Επιχρωματισμένος, χαλκόγραφος χάρτης της Αττικής και της νότιας Κορίνθου. Διαστάσεις 38 χ 52 εκ. [Zacharakis 1706/1120] **320-350**

43. Χάρτες



1563 TABLE ALPHABETIQUE des Noms de Villes Villages &c, qui Sont sur la Carte de la MOREE, et Isles Voisines par S. Sanson. Χαλκόγραφος, επιχρωματισμένος πίνακας ονομάτων πόλεων, χωριών κ.ά. του Μοριά από τον Sanson. Διαστάσεις 55 χ 42 εκ.

80-100



1564 CORONELLI FORT DE CERIGO / PORT DE CERIGO. Μία χαλκόγραφη κάτοψη του κάστρου των Κυθήρων και μία άποψη του λιμανιού των Κυθήρων. Στις σελίδες ενός μεγάλου μονόφυλλου. Διαστάσεις 12,5 χ 17 & 13 χ 16,5 εκ. αντίστοιχα.

110-120



1565 SENEX JOHN TURKEY IN EUROPE corrected from observations communicated to the Royal societys at London and Paris. London, 1714. Μερικώς επιχρωματισμένος, χαλκόγραφος χάρτης. Διαστάσεις 96 χ 67 εκ. [Zacharakis 3332/2471]

330-370



1566 CAMOCIO G. F. SCIO. 1571. Χαλκόγραφος χάρτης της Χίου. Διαστάσεις 16,5 χ 22 εκ. Σκίσιμο στο κάτω μέρος του χάρτη. [Zacharakis 791/517]

320-350



1567 LEVANTO F. M. DELL' ISOLA METELINO. Et i terreni a essa circonvicini. Venezia, 1698. Χαλκόγραφος χάρτης της Μυτιλήνης. Διαστάσεις 26,5 χ 40 εκ. [Zacharakis 2034/1357 Παραλλαγή ως προς τις διαστάσεις]

160-200

43. Χάρτες



- 1568 JANSSONIUS JOHANN** DESCRIPTIO PEREGRINATIONIS D. PAULI APOSTOLI. Exhibens Locafere omnia tam in Novo Testamento quam in Actis Apostolorum memorata. Opera Abrahamj Ortelii. Επιχρωματισμένος, χαλκόγραφος χάρτης της ανατολικής Μεσογείου. Διαστάσεις 37 χ 51 εκ. [Zach 1720/2509] **200-240**



- 1569 JANSSONIUS JOHANN** AENEAE TROJANI NAVIGATIO Ad Virgilij Sex priores Aeneidos. Ulyssis Errores. Amsteladomi 1638. Επιχρωματισμένος χαλκόγραφος χάρτης της Μεσογείου που δείχνει την πορεία και τις μάχες των Τρώων υπό τον Αινεία. Διαστάσεις 40 χ 50 εκ. [Zach 1718/1127] **180-220**



- 1570 JANSSONIUS JOHANN** ARGONAUTICA. Amsterdam 1638. Επιχρωματισμένος, χαλκόγραφος χάρτης της Αργοναυτικής εκστρατείας. Διαστάσεις 38 χ 50 εκ. [Zach 1721/1129] **180-220**



- 1571 ROSSI GIOVANNI GIACOMO DE LA** BULGARIA E LA ROMANIA con Parte du MACEDONIA descritte da Giacomo Cantelli da Vignola... Roma 1689. Μερικώς επιχρωματισμένος χαλκόγραφος χάρτης. Διαστάσεις 41 χ 56 εκ. [Zach 816/542] **180-220**



- 1572 CORONELLI VINCENZO** CERIGO (ΚΥΘΗΡΑ). Χαλκόγραφος χάρτης του 1687. Διαστάσεις 27 χ 44 εκ. [Zacharakis 1078] **140-150**



- 1573 SANSON NICOLAS** PATRIARCHATUS CONSTANTINOPOLITANI. Geographica descriptio. Amstelodami. Μερικώς επιχρωματισμένος, χαλκόγραφος χάρτης. Διαστάσεις 38 χ 50 εκ. **130-150**

43. Χάρτες



- 1574 JANSONIUS JOHANN ΘΡΑΚΗ. THRACIAE VETERIS TYPUS** Ex conatibus Geographicis Abrah Orteli. Amsterdam 1638. Επιχρωματισμένος, χαλκόγραφος χάρτης του Β. Αιγαίου, της Θράκης, της Προποντίδας και του Εύξεινου Πόντου. Διαστάσεις 37 χ 48,5 εκ. [Zach 1722/1130] **130-150**



- 1575 CHATELAIN BOSPHORE DE THRACE.** Vue de Constantinople du Cote du Bosphore (21 χ 28 εκ.). Aqueduc de Constantinople (12 χ 14 εκ.). Colonne de Pompee (12 χ 14 εκ.). 1719. Χαλκογραφία με τρεις απόψεις και πλαϊνές στήλες με κείμενα στα γαλλικά. Διαστάσεις 43,5 χ 37,5 εκ. **130-150**



- 1576 SANTINI PAOLO LA ROMELIE ET LES ENVIRONS DE CONSTANTINOPLE.** Venice 1778. Μερικώς επιχρωματισμένος χαλκόγραφος χάρτης. Διαστάσεις 45 χ 57 εκ. [Zach 3252] **130-150**



- 1577 DORN SEBASTIAN MOREA PEN-INSULAE.** Et terratum adiacentium nova et acurata delineatio. Frankfurt, 1771. Επιχρωματισμένος χαλκόγραφος χάρτης της Πελοποννήσου. ΣΠΑΝΙΟΣ. Διαστάσεις 27 χ 21 εκ. [Zacharakis 1413] **100-120**



- 1578 MERCATOR CANDIA cum insulis aliquot circa Graeciam,** 1589. Επιχρωματισμένος, χαλκόγραφος χάρτης της Κρήτης. Διαστάσεις 34,5 χ 48 εκ. [Zacharakis 1209/1450] **270-300**



- 1579 CAMOCIO G.F. RODI CITTA.** Χαλκόγραφος χάρτης της Ρόδου. Διαστάσεις 19,5 χ 14,5 εκ. Τρόπες από έντομο κάτω αριστερά. [Αβιβλιογράφητος ως προς Zacharakis] **220-250**

43. Χάρτες



1580 PORCACCHI DA CASTILIONE T.
CEFALONIA. Venezia, 1620. Χαλκόγραφος χάρτης της Κεφαλονιάς, εντός κειμένου, κείμενο στην πίσω όψη. Διαστάσεις 15 χ 11 εκ. [Zacharakis 2729/1781]

110-120



1581 PORCACCHI DA CASTILIONE T. RHODI.
 Venezia, 1620. Χαλκόγραφος χάρτης της Ρόδου, εντός κειμένου, κείμενο στην πίσω όψη. Διαστάσεις 14,5 χ 11 εκ. [Zacharakis 2735/1787]

110-120



1582 MUNSTER S. MASTIX (CHIOS). c.1550. Επιχρωματισμένος χαλκόγραφος χάρτης της Χίου, εντός κειμένου, κείμενο στην πίσω όψη. Πολύ σπάνιο, με επιχρωματισμό της εποχής. Διαστάσεις 6,5 χ 5 εκ. σε φύλλο διαστάσεων 20,5 χ 34 εκ. [Zacharakis 2445/1584]

80-100



1583 MERCATOR ITALIAE, SCLAVONIAE, ET GRAECIAE. Tabule geographice. c.1590. Σελίδα τίτλου από τον άτλαντα που περιέχει τους χάρτες της Ελλάδος του Mercator. Χαλκογραφία με επιχρωματισμό της εποχής. Διαστάσεις 19 χ 29 εκ.

80-100



1584 PIACENZA F.
AGATHOONISSI, ELEM, FERMACO. 1688. Χαλκόγραφος χάρτης του Αγαθονησίου, κείμενο στην πίσω όψη. Διαστάσεις 12,5 χ 17,5 εκ. [Zacharakis 2638/1702]

65-80



1585 PIACENZA F. MANDRIA.
 1688. Χαλκόγραφος χάρτης, κείμενο στην πίσω όψη. Διαστάσεις 12,5 χ 17 εκ. [Zacharakis 2643/1707]

65-80

43. Χάρτες



1586 PIACENZA F. AEGAEUM MARE. L' Egeo rediviso o sia chorographia dell' Archipelago..., 1688. Χαλκόγραφος χάρτης του Αιγαίου Πελάγους. Διαστάσεις 14 χ 18,5 εκ., υγρασία. [Zacharakis 2628/1692] **140-160**



1587 PIACENZA F. NICARIA. 1688. Χαλκόγραφος χάρτης της Ικαρίας, κείμενο στην πίσω όψη. Διαστάσεις 12,5 χ 17 εκ. [Zacharakis 2642/1706] **120-150**



1588 PIACENZA F. PARIS. 1688. Χαλκόγραφος χάρτης της Πάρου, κείμενο στην πίσω όψη. Διαστάσεις 12,5 χ 18,5 εκ., υγρασία. [Zacharakis 2668/1732] **100-120**



1589 PIACENZA F. LERIA. 1688. Χαλκόγραφος χάρτης της Λέρου, κείμενο στην πίσω όψη. Διαστάσεις 12,5 χ 17 εκ. [Zacharakis 2645/1709] **80-100**



1590 PIACENZA F. CRUSIA, LIPSO, TRAGIA, FORNOLI. 1688. Χαλκόγραφος χάρτης νησιών του Αιγαίου, κείμενο στην πίσω όψη. Διαστάσεις 12,5 χ 17 εκ. [Zacharakis 2641/1705] **80-100**



1591 PIACENZA F. S. STRATI. 1688. Χαλκόγραφος χάρτης του Αγίου Ευστρατίου, κείμενο στην πίσω όψη. Διαστάσεις 12,5 χ 17 εκ., υγρασία [Zacharakis 2678/1742] **80-100**

43. Χάρτες



1592 BOSCHINI M. GATONISI,
FERMACO. 1688.

Χαλκόγραφος χάρτης του
Αγαθηνησίου, κείμενο στην
πίσω όψη. Διαστάσεις 12 χ
17,5 εκ. [Zacharakis
577/379] **65-80**



1593 PIACENZA F. ISOLE
CIDALIE. 1688. Χαλκόγραφος
χάρτης της Βορειοανατολικής
Νάξου και της Δονούσας,
κείμενο στην πίσω όψη.
Διαστάσεις 12 χ 17 εκ.
[Zacharakis 2666/1730] **65-80**



1594 TOWN PLAN OF ATHINAI
(ATHENS) Scale 1:10.000.
Published by War Office
1944, Second Edition.
Compiled and drawn by War
Office. Ground information
supplied by I.S.T.D.
Photolithographed by War
Office, 1944.
Χρωμολιθόγραφος χάρτης
της Αθήνας. Διαστάσεις 100
χ 86 εκ. **60-80**



1595 CORONELLI CASTELLO
DI CANDIA Descritto
Dedicato. All illustrissimo
Abbate Gabriele Baba. Dal P.
Coringrafo Coronelli. ca
1690, Venice. Χαλκόγραφος
χάρτης επί κειμένου και
κείμενο στην πίσω όψη.
Διαστάσεις 23 χ 31 εκ. [Zach
1121b] **60-70**



1596 OTTENS J. NOVA ET
ACCURATA GEOGRAPHICA
TABULA INSULAE CORFU seu
Corcyrae cum confiniis suis ac
portubus ex adverso in Graecia
iacentibus. Amstelodami, c. 1670.
Επιχρωματισμένος χαλκόγραφος
χάρτης της Κέρκυρας. Διαστάσεις
53 χ 41,5. Σε κορνίζα. [Zacharakis
2523/1632] **400-500**



1597 ΥΔΡΟΓΕΙΟΣ ΣΦΑΙΡΑ.
Λιθόγραφη επί μεταλλικής
βάσης και άξονα. Έκδοση
βιβλιοχαρτοπωλείου "Χρ.
Παπαχρυσάνθου"
Θεσσαλονίκη. Ύψος 56 εκ.
120-150

43. Χάρτες



1598 ISOLA/ PORTO D' AGATONISSI. 18ος αιώνας. Χειρόγραφος χάρτης του Αγαθονησίου με σχετικό χειρόγραφο κείμενο στην πίσω όψη από Ιταλό πορτολάνο. Διαστάσεις 22 χ 31 εκ. **100-120**



1599 SPRATT T.-RAULIN V. ΧΑΡΤΗΣ ΤΗΣ ΝΗΣΟΥ ΚΡΗΤΗΣ. Αρχές 20ου αιώνα. Αναδιπλούμενος χρωμολιθόγραφος χάρτης της Κρήτης από τον Β. Παπαχρυσάνθου, Εκδοτικός Οίκος Ι. Σ. Σιδέρη. Με επί μέρους όψεις πόλεων, πληροφορίες στατιστικές, υπομνήματα κλπ. Επικολημένος σε ύφασμα, διαστάσεων 89 χ 64 εκ., με τα αρχικά του εξώφυλλα. **80-100**



1600 PHILIPPSON ALFRED PELOPONNES. Topographische und Hypsometrische Karte 1891. Έκδοση Berlin Friedlander - Sohn. Χρωμολιθόγραφος χάρτης της Πελοποννήσου αποτελούμενος από 4 φύλλα. Διαστάσεις 50 χ 48 εκ. έκαστο. **130-160**



1601 BIANCONI F. SYRIE, LIBAN & CHYPRE. CARTES COMMERCIALES physiques, politiques, administratives, Routieres, Ethnographiques, Minières et Agricoles. par F. Bianconi et Abdallah Tohmeh. Paris 1891. Χρωμολιθόγραφος χάρτης της Συρίας, του Λιβάνου και της Κύπρου με κείμενο για την Κύπρο (σ.20-25). Διαστάσεις 61 χ 52 εκ. Αναδιπλωμένος σε βιβλίο 8ο, σ. 2λ+25+3λ. Σκληρά εξώφυλλα με πανί στην ράχη. **130-150**

43. Χάρτες



1602 ΠΟΛΙΟΡΚΙΑ ΝΑΥΠΛΙΟΥ. Augsburg, 1690.
Επιχρωματισμένος χαλκόγραφος χάρτης.
Διαστάσεις 32,5 χ 20,5 εκ. **80-100**



1603 PETROF KOPINΘIA. Συγγραφείς ο εκ Μόσχας φιλέλληνη Ιω. Πετρόφ. Εκ του Πολυχρωμοτυπ. Ιω. Δ. Νεράντζη εν Λειψία. 1888. Διαστάσεις 31 χ 48 εκ. Σε κορνίζα. **60-80**



1604 SANSON NICOLAS, MORTIER GALATIA ejus Populi Tolistobogi, Tec to sages, Trocmi mox Provincia sub Romanis in Primam et Secundam divisa et in en Romana Itineraria. ... Amstelodami Apud P. Mortier ca 1700. Μερικώς επιχρωματισμένος, χαλκόγραφος χάρτης. Διαστάσεις 35,5 χ 59 εκ. [Zach 3227] **65-80**



1605 VAUGONDY ROBERT ANTIQUOR? IMPERIORUM Tabula in qua proe coeteris, MACEDONICUM seu ALEXANDRI MAGNI IMPERIUM et EXPEDITIONES exarantur. Conatibus D. Robert de Vaugondy. Paris, ca 1755. Μερικώς επιχρωματισμένος χαλκόγραφος χάρτης της αυτοκρατορίας του Μεγάλου Αλεξάνδρου. Διαστάσεις 50 χ 64 εκ. **60-70**



1606 Η ΚΩΝΣΤΑΝΤΙΝΟΥΠΟΛΙΣ ΜΕΤΑ ΤΩΝ ΠΕΡΙΧΩΡΩΝ ΑΥΤΗΣ. Σμίκρυνσις 1:100000 ή 1 εκ. - 1 Χιλιόμ. 1949 Χρωμολιθόγραφος χάρτης και με επι μέρους πληροφορίες στα εξώφυλλα. Διαστάσεις 52 χ 49 εκ. Επικολημένος σε πανί. **70-90**

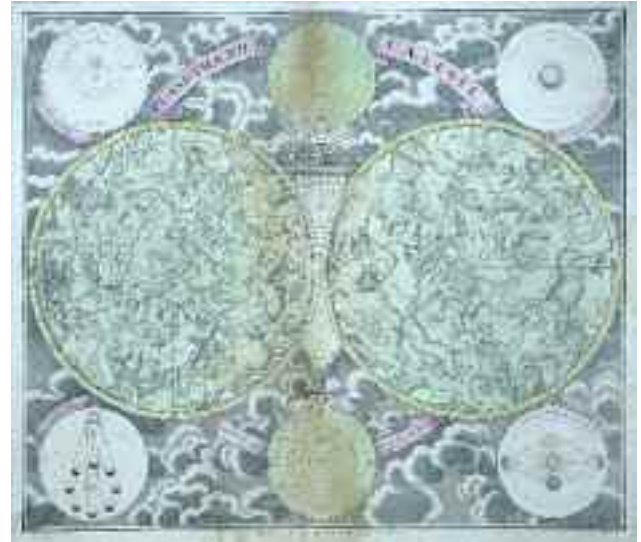


1607 VAUGONDY ROBERT ASIA MINOR in suas partes seu provincias diviso. 1756. Μερικώς επιχρωματισμένος χαλκόγραφος χάρτης. Διαστάσεις 50 χ 63 εκ. [Zach 2915/2687] **60-70**

43. Χάρτες



- 1608 VAUGONDY ROBERT** GRAECIA VETUS ex scoedis Sansonianis desumpta, in qua MACEDONIA, THESSALIA, EPIRUS, ACHAIA et PELOPONESUS, in minores partes seu popupis distinguuntur, nec non inter adjacentes insulas speciatim Creta delineatur Insula, Autore Robert de Vaugondy filio. Μερικώς επιχρωματισμένος χαλκόγραφος χάρτης. Διαστάσεις 49 χ 56 εκ. [Zach 2915/2687] **60-70**



- 1609 PLANISPHERIUM CAELESTE.** Opera G. C. Eimmarti prostat in Officina Homanniana. Dorn et Hoffer sculps. Χαλκόγραφος, επιχρωματισμένος χάρτης του ουράνιου θόλου με αναπαραστάσεις των αστερισμών και έξι αναπαραστάσεις του ηλιακού συστήματος. Διαστάσεις 50 χ 60 εκ. **50-60**



- 1610 MERCATOR GRAECIA** ca 1620. Χαλκόγραφος χάρτης με κείμενο στην πίσω όψη. Διαστάσεις 20 χ 14 εκ. Σε κορνίζα. **50-60**



- 1611 MERCATOR CANDIA. CORFU. ZANTE. MILO. NICSIA. SANTORINI. SCARPANTO.** ca 1620. Χαλκόγραφος χάρτης της Κρήτης μαζί με χάρτες των νήσων Κέρκυρα, Ζάκυνθος, Μήλος, Σαντορίνη και Κάρπαθος. Κείμενο στην πίσω όψη. Διαστάσεις 20 χ 14 εκ. Σε κορνίζα. **50-60**



- 1612 MERCATOR MACEDONIA EPIRUS ET ACHAIA.** ca 1620. Χαλκόγραφος χάρτης από την Στερεά Ελλάδα στο Νότο μέχρι την Ήπειρο και την Μακεδονία. Κείμενο στην πίσω όψη. Διαστάσεις 20 χ 14,5 εκ. Σε κορνίζα. **50-60**



- 1613 ATHENEN.** Hedendaags Athenen van 't noorde te zien. Utrecht, ca. 1757. Χαλκόγραφος χάρτης των Αθηνών. Διαστάσεις 36 χ 29 εκ. **50-60**

43. Χάρτες



- 1614 DAPPER O. SANTORINI.**
1688. Επιχρωματισμένος χαλκόγραφος χάρτης της Σαντορίνης, εντός κειμένου, κείμενο στην πίσω όψη. Πρώτη έκδοση. Διαστάσεις 16,5 χ 13 εκ. [Zacharakis 1315/899] **60-80**



- 1615 DAPPER O. EYLANT STANKO OF LANGO.** 1688. Επιχρωματισμένος χαλκόγραφος χάρτης της Κω, εντός κειμένου, κείμενο στην πίσω όψη. Πρώτη έκδοση. Διαστάσεις 16,5 χ 12,5 εκ. [Zacharakis 1301/885] **45-60**



- 1616 DAPPER O. STALIMINE.**
Χαλκόγραφος χάρτης της Λήμνου, εντός κειμένου, κείμενο στην πίσω όψη. Διαστάσεις 17,5 χ 13 εκ. [Zacharakis 1307/891] **40-50**



- 1617 DAPPER O. EYLANT VAN CERIGO.**
Χαλκόγραφος χάρτης των Κυθήρων, εντός κειμένου, κείμενο στην πίσω όψη. Διαστάσεις 16,5 χ 13 εκ. [Zacharakis 1314/898] **40-50**



- 1618 ΧΑΡΤΗΣ ΤΩΝ ΑΝΑ ΤΑ ΟΡΗ ΤΗΣ ΕΛΛ. ΧΕΡΣΟΝΝΗΣΟΥ ΕΓΚΑΤΑΣΤΑΣΕΩΝ ΤΩΝ ΒΛΑΧΩΝ ΔΑΠΑΝΗ ΤΟΥ ΠΡΟΣ ΔΙΑΔΟΣΙΝ ΤΩΝ ΕΛΛ. ΓΡΑΜΜΑΤΩΝ ΣΥΛΛΟΓΟΥ.** Κλίμαξ 1:500,000 υπό Μ.Θ. Χρυσόχου. Εν Αθήναις τη 25η Ιουλίου 1909. Εκ του λιθογραφείου Β. Παπαχρυσάνθου εν Αθήναις. Χρωμολιθόγραφος χάρτης με τονισμένες χρωματικά "αι υπό Βλάχων κατοικούμεναι εκτάσεις". Διαστάσεις 83 χ 59 εκ. **50-60**



- 1619 VAUGONDY ROBERT TURQUIE EUROPEENNE.**
Paris, ca 1758. Μερικώς επιχρωματισμένος χαλκόγραφος χάρτης. Διαστάσεις 52 χ 47 εκ. [Zacharakis 2913B] **30-40**

43. Χάρτες



1620 VAUGONDY ROBERT ROMANI
IMPERII, occidentis scilicet et orientis.
TABULA GEOGRAPHICA... ca 1758.
Μερικώς επιχρωματισμένος χαλκόγραφος
χάρτης της Ρωμαϊκής αυτοκρατορίας.
Διαστάσεις 50 χ 68 εκ. **30-40**



1621 BONNE RIGOBERT, LATTRE JEAN CARTE
DES REGIONS ET DES LIEUX dont il est parle
dans le Nouveau Testament. Dressee par M. Bonne.
Paris 1762. PLAN DE JERUSALEM και CARTE DE
LA JUDEE. Χαλκόγραφος, επιχρωματισμένος χάρτης.
Διαστάσεις 33 χ 46 εκ. [Zach479C] **25-30**



1622 HOMANNO BAPTISTA IO. COMITATUS BURGUNDIAE/ ARENAS MARTIS IN BELGIO, QUA
PROVINCIAE X CATHOLICAE INFERIORIS GERMANIAE/ TABULA DELPHINATUS Vulgo le
Gruvernement General du Dauphine/ ARCHIDUCATUS AUSTRIAE. 4 επιχρωματισμένοι χαλκόγραφοι χάρτες
από την Κεντρική Ευρώπη. Διαστάσεις 58,5 χ 49 εκ έκαστος. **50-60**



1623 ΣΙΒΡΙΑ ΧΙΣΑΡ (ΙΟΥΣΤΙΝΙΑΠΟΥΛΙΣ, Μικρά Ασία). Έκδοση Α'
υπό τοπογραφικού τμήματος επιτελείου Γενικού Στρατηγείου Μ.
Ασίας. Χρωμολιθόγραφος χάρτης με πολλά τοπωνύμια. Κείμενα
στα ελληνικά. Διαστάσεις 71 χ 54 εκ. Επικολλημένος σε πανί.

50-70



43. Χάρτες



1624



1625



1626



1627

1624 MALLETT A. ISLE DE SAMOS. 1683. Επιχρωματισμένος χαλκόγραφος χάρτης της Σάμου, κείμενο στην πίσω όψη. Πρώτη έκδοση. Διαστάσεις 10,5 χ 14,5 εκ. [Zacharakis 2128/1392] **50-60**

1625 MALLETT A. IS. DE SIO ET DE PSARA. 1683. Επιχρωματισμένος χαλκόγραφος χάρτης της Χίου και των Ψαρών, κείμενο στην πίσω όψη. Διαστάσεις 10,5 χ 14,5 εκ. [Zacharakis 2156/1420] **45-50**

1626 MALLETT A. ISLE DE METELIN. 1683. Επιχρωματισμένος χαλκόγραφος χάρτης της Μυτιλήνης, κείμενο στην πίσω όψη. Πρώτη έκδοση. Διαστάσεις 10,5 χ 14,5 εκ. [Zacharakis 2127/1391] **25-30**

1627 MALLETT A. LES ISLES DE L' ARCHIPEL QVI SONT VERS L' ASIE. 1683. Επιχρωματισμένος χαλκόγραφος χάρτης του Ανατολικού Αιγαίου, κείμενο στην πίσω όψη. Πρώτη έκδοση. Διαστάσεις 10 χ 14,5 εκ. [Zacharakis 2126/1390] **25-30**




1628



1629



1630



1631

1628 MALLETT A. IS. DE NICARIA ET PATMOS. 1683. Επιχρωματισμένος χαλκόγραφος χάρτης της Ικαρίας και της Πάτμου, κείμενο στην πίσω όψη. Πρώτη έκδοση. Διαστάσεις 10,5 χ 14,5 εκ. [Zacharakis 2135/1399] **25-30**

1629 MALLETT A. ISLE DE STAMPALIA. 1683. Επιχρωματισμένος χαλκόγραφος χάρτης της Αστυπάλαιας, κείμενο στην πίσω όψη. Πρώτη έκδοση. Διαστάσεις 11 χ 15 εκ. [Zacharakis 2133/1397] **25-30**

1630 MALLETT A. ISLE DE SCARPANTO. 1683. Επιχρωματισμένος χαλκόγραφος χάρτης της Καρπάθου και Κάσσου, κείμενο στην πίσω όψη. Πρώτη έκδοση. Διαστάσεις 11 χ 15 εκ. [Zacharakis 2132/1396] **25-30**

1631 MALLETT A. I. D' AMORGO ET DE ZINARA. 1683. Επιχρωματισμένος χαλκόγραφος χάρτης της Αμοργού, κείμενο στην πίσω όψη. Πρώτη έκδοση. Διαστάσεις 10,5 χ 14,5 εκ. [Zacharakis 2134/1398] **25-30**

43. Χάρτες



1632



1633



1634



1635

1632 MALLET A. ISLE DE RHODES. 1683. Επιχρωματισμένος χαλκόγραφος χάρτης της Ρόδου, Σύμης και Χάλκης, κείμενο στην πίσω όψη. Πρώτη έκδοση. Διαστάσεις 10,5 χ 15 εκ. [Zacharakis 2131/1395] **25-30**

1633 MALLET A. LERO, CALAMO ET DE LANGO. 1883. Επιχρωματισμένος χαλκόγραφος χάρτης της Λέρου, Καλύμνου και Κω, κείμενο στην πίσω όψη. Πρώτη έκδοση. Διαστάσεις 10,5 χ 15 εκ. [Zacharakis 2129/1393] **25-30**

1634 MALLET A. NISARO ET DE PISCOPIA. 1683. Επιχρωματισμένος χαλκόγραφος χάρτης της Νισήρου, Τήλου και Κω, κείμενο στην πίσω όψη. Πρώτη έκδοση. Διαστάσεις 10,5 χ 15 εκ. [Zacharakis 2130/1394] **20-30**

1635 MALLET A. MACEDOINE THESSALIE EPIRE. 1683. Επιχρωματισμένος χαλκόγραφος χάρτης της Μακεδονίας, Θεσσαλίας και Ηπείρου, κείμενο στην πίσω όψη. Πρώτη έκδοση. Διαστάσεις 12 χ 15,5 εκ. [Zacharakis 2138/1402] **20-30**

1636 MALLET A. RHODES. 1683, Πρώτη έκδοση. Επιχρωματισμένος χαλκόγραφος χάρτης με σχέδιο πόλης της Ρόδου, κείμενο στην πίσω όψη. Διαστάσεις 10 χ 14,5 εκ. [Μαζί:] Επιχρωματισμένη χαλκογραφία του Κολοσσού της Ρόδου, κείμενο στην πίσω όψη. Διαστάσεις 10 χ 14,5 εκ. (2) **25-30**



1636



1637



1638



1639

1637 DAPPER O. SIO. 1688. Επιχρωματισμένος χαλκόγραφος χάρτης της Χίου. Διαστάσεις 17 χ 13 εκ. [Zacharakis 1304/888 ο ένας χάρτης] **50-60**

1638 ROUX J. ISLE IPSERA. 1764. Χαλκόγραφος χάρτης των Ψαρρών. Διαστάσεις 20 χ 14 εκ. [Zacharakis 3043/2005 Παραλλαγή με Pl. 114] **35-40**

1639 LAURENBERG J. ATTICA. Amsterdam, 1714. Επιχρωματισμένος χαλκόγραφος χάρτης της Αττικής. Από την πολύ σπάνια έκδοση του Vander AA. Διαστάσεις 20,5 χ 15 εκ. [Zacharakis 1927/1292] **30-50**

1640 ROUX J. I. SERIGO. 1764. Χαλκόγραφος χάρτης των Κυθήρων. Διαστάσεις 15 χ 20,5 εκ. [Zacharakis 2996/1971] **35-40**



1640


43. Χάρτες



- 1641 ΚΥΔΩΝΙΑΙ (ΑΪΒΑΛΙ)** Χαρτογραφική Υπηρεσία Στρατού. Κλίμαξ 1:250,000. Χρωμολιθόγραφος χάρτης. Κείμενα στα ελληνικά. Διαστάσεις 50 χ 69 εκ. Επικολημένος σε πανί. **25-30**



- 1642 HEUSSI KARL-MULERT HERMANN ATLAS ZUR KIRCHENGESCHICHTE.** 66 Karten auf 12 Blättern. Dritte Auflage. Tübingen, J.C.B. Mohr, 1937. 8ο, σ. 18+12 δισέλιδοι χάρτες. Στα γερμανικά, πανί στη ράχη. **50-70**



- 1643 SPHYROERAS V., AVRAMEA A., ASDRAHAS S.** MAPS AND MAP - MAKERS OF THE AEGEAN. Translation from the Greek G. Cox and J. Solman. Athens, Olkos Ltd, 1985. 4ο, σ.264. Στα αγγλικά. Πανόδετο με κάλυμμα **20-30**



- 1644 Η ΕΠΤΑΝΗΣΟΣ ΣΕ ΧΑΡΤΕΣ,** από τον Πτολεμαίο στους δορυφόρους. Χάρτες από τα αρχεία Εθνικής χαρτοθήκης, Biblioteca Nazionale Marciana, Musea Correr di Venezia, Archivio di Stato di Venezia. Επιμέλεια Ευάγγελος Λιβιεράτος, Ηλίας Μπεριάτος. Θεσσαλονίκη, 2001. 4ο, σ.184. Αρχικά εξώφυλλα **20-30**



- 1645 ZACHARAKIS G. CHRISTOS A** CATALOGUE OF PRINTED MAPS OF GREECE 1477-1800. Athens, Samourkas Foundation, 1992. 4ο, σ.484. Στα αγγλικά, αρχικά εξώφυλλα **30-40**