


44. Χάρτες



- 1393 LEVANTO FRANCESCO MARIA PRIMA PARTE DELLO SPECCHIO MARE** [δεν εκδόθηκε άλλο] nel quale si descrivono tutti li porti, spiagge, baje, isole, scogli, e seccagni. Del Mediterraneo. Con le dimostrazioni de Terreni, cambiamenti di corse, e distanze, & il facilissimo modo d' adoprare il Belestiglio, & arricchito di carte maritime nuouamente costrutte datoin Luce dan capitano Francesco Maria Levanto. All' Illustrissimo signor Gio Battista Della Rovere Dell' Illustrissimo sig. Clemente. In Genova, per Gerolamo Marino, e Benedetto Celle con licenza de Superiori, e Priuilegio, 1664. Folio, σ.4χ.α.+152. ΠΡΩΤΗ ΣΠΑΝΙΑ ΕΚΔΟΣΗ. Με 25 χαλκόγραφους ναυτικούς χάρτες της Μεσογείου και πλήθος ξυλογραφιών εντός κειμένου. Επίσης ένας χειρόγραφος χάρτης στη πίσω πλευρά του χάρτη της Κέρκυρας. Χαλκόγραφη και η σελίδα τίτλου. Υγρασίες. Στα λατινικά. Περιγραφή της εποχής **13000-14000**



- 1394 INSULA CANDIA.**Ejusque Fortificatio. Milliaria Germanica communia. Χαλκόγραφος, επιχρωματισμένος χάρτης της Κρήτης πλαισιωμένος από χάρτες και απόψεις πόλεων και λιμανιών της Κρήτης. Διαστάσεις 41 χ 51 εκ. [Zacharakis 1638/2394] **1300-1800**



- 1395 LE ROY H. GRAECIA SOPHIANI.** A Paris chez l' impression de Mariette Rue St Jacques a l' Esperance. 1640-50. Επιχρωματισμένος χαλκόγραφος χάρτης της Ελλάδας. ΣΠΑΝΙΟΣ, άκοπα τα περιθώρια. Διαστάσεις 48 χ 37 εκ. [Zacharakis 2020/1345] **500-600**

44. Χάρτες



- 1396 BLOME R.** A MAPP OF THE ESTATES OF THE TURKISH EMPIRE IN ASIA AND EUROPE. London, 1669. Επιχρωματισμένος χαλκόγραφος χάρτης της Ανατολικής Μεσογείου. Ο πρώτος χάρτης της Ελλάδας/Τουρκίας χαραγμένος και τυπωμένος σε μεγάλο σχήμα στη Μεγάλη Βρετανία. ΣΠΑΝΙΟΣ. Διαστάσεις 43 χ 28 εκ. [Zacharakis 425/263] **450-550**



- 1397 SELLER J.** A Chart of the South Coast of Morea from Venetica to CS. Angelo with y Illlands of Seriso Serigoto and part of Candia. ca 1750. Δύο χάρτες σε ένα φύλλο με τα Κύθηρα, την Κεφαλλονιά, και την Ζάκυνθο. Διαστάσεις 47 χ 60 εκ. [Zacharakis 3308/2157] **400-450**



- 1398 ACCURATA TOTIUS ARCHIPELAGI ET GRAECIAE UNIVERSAE TABULA.** per R. & I. OTTENS Geog. Amsterdam ca 1700. Χαλκόγραφος, επιχρωματισμένος χάρτης. Διαστάσεις 51 χ 60 εκ. **350-400**



- 1399 VISSHER, N.** CRETAE SEU CANDIAE insula et regnum cum diversis aliis Archipelagi insulis in Particularia quam generalia Territoria, exactissime ostensum per Nicolaum Visscher Amst: Bat: cum privil ordin: generali Belgii Foederati / J. v. Gouwen schulp. Χαλκόγραφος, επιχρωματισμένος χάρτης της Κρήτης. Διαστάσεις 58 χ 48 εκ. Σε κορνίζα. [Zacharakis 3629/2352] **350-400**



- 1400 HOMANN JOHANN BAPTIST** PELOPONESUS hodie Moreae Regnum in omnes suas provincias veteres et hodiernas. Editore Bapt. Homanno S.C.M. Geographo. Noribergie 1716. Χαλκόγραφος, επιχρωματισμένος χάρτης της Πελοποννήσου με λέοντα και πολεμιστές στον τίτλο. Διαστάσεις 50 χ 60 εκ. [Zacharakis 1650/1082] **350-380**

44. Χάρτες



- 1401** Het Noordelykste Deel van AFRIKA behelzende Barbarie Egypte enz. Als mede de geheele Middellandsche Zee. Volgens de nieuwste Uitgave van den Heer d' Anville. Te Amsterdam, by Isaak Tirion. MDCCLXII. Χαλκόγραφος, επιχρωματισμένος χάρτης της Μεσογείου, της Βόρειας Αφρικής και Νότιας Ευρώπης. Διαστάσεις 33 χ 63 εκ. [Αβιβλιογράφητος κατά Zacharakis] **300-350**



- 1402** ROSACCIO GIUSEPPE VIAGGIO DA VENEZIA A CONSTANTINOPOLI PER TERRA E PER MARE, E INSIEME QUELLO DI TERRA SANTA. Venezia 1598. Χαλκόγραφη άποψη της πολιορκίας της Πύλου (Navarino) και της Μεθώνης (Modon) από τον στόλο της Ιερής Συμμαχίας (Holy League) το 1571. Διαστάσεις 12 χ 19 εκ. Σε κορνίζα. [Zacharakis 2975c] **180-200**



- 1403** HOMMANN BAPTIST INSULA CRETA HODIE CANDIA in sua IV territoria divisa cum adjacentibus Aegei Maris insulis ac... Χαλκόγραφος, επιχρωματισμένος χάρτης της Κρήτης. Διαστάσεις 49 χ 58 εκ. Σε κορνίζα. [Zacharakis 1641/1079] **250-350**



- 1404** WEIGEL CHRISTOPH CORFU planities unacum parte Graeciae Christoph: Weigelio editore. Cocryrae Insulae. Μερικώς επιχρωματισμένος, χαλκόγραφος χάρτης της Κέρκυρας με άποψη του λιμένα της πόλης στο κάτω μέρος και εικονογράφηση μάχης και αιχμαλώτων στον τίτλο. Χαρακτης και εκδοτής Christoph Weigel. Έκδοση του 1730 στην Νυρεμβέργη Διαστάσεις 30 χ 36 εκ. Σε κορνίζα. [Zacharakis 3664/2368] **250-300**



- 1405** MERCATOR G. CANDIA cum insulis aliquot circa Graeciam. Ένθετα: Corfu, Zante, Milo, Nicsia, Santorini, Scarpanto. Επιχρωματισμένος χάρτης της Κρήτης με ένθετους χάρτες νησιών. Σχετικό κείμενο στην πίσω όψη στα αγγλικά. Διαστάσεις 48,5 χ 35 εκ. [Zacharakis 2209/1450] **250-300**

44. Χάρτες



- 1406 PEETERS JACQUES CERIGO.** Amsterdam, 1690. Χαλκόγραφος χάρτης των Κυθήρων, επικολλημένος σε χαρτί, κομμένα τα περιθώρια. Διαστάσεις 21 χ 15,5 εκ. [Zacharakis 2557/1652] **130-150**



- 1407 ARCHIPELAGI ET GRAECIAE UNIVERSAE.** Tabula Multis locis hodiernis recens Aucta et Correcta per F. de Wit. Amsterdam, ca 1660. Χαλκογραφος, μερικώς επιχρωματισμένος χάρτης της Ελλάδας από την Μακεδονία και την Νότια Θράκη έως την Κρήτη και τα Δωδεκάνησα. Διαστάσεις 40 χ 53,5 εκ. **250-280**



- 1408 CANDIA** Per la terza uolta attaccata dall'armi Ottomane condotte da Esem gran Visir l'anno 1667 et 1668. Χαλκόγραφος χάρτης της πόλης των Χανίων κατά την πολιορκία της από τον Οθωμανικό Στρατό μεταξύ 1667 και 1668. Διαστάσεις 36 χ 42,5 εκ. Σε κορνίζα. **200-250**



- 1409 NIEUWE KAART VAN EUROPISCH TURKYEN** na de alderlaaste onderkking int licht gebracht. te Amsterdam by Isaak Tirion, 1733. Χαλκόγραφος, επιχρωματισμένος χάρτης της ευρωπαϊκής Τουρκίας. Διαστάσεις 30 χ 36 εκ. [Zacharakis 3520/2297] **180-220**



- 1410 DAPPER O. & VAN MEUR J.** ARCHIPELAGI MERIDIONALIS seu Cycladum. Χαλκόγραφος χάρτης του Κεντρικο-ανατολικού Αιγαίου με τις Κυκλάδες και μέρος των Δωδεκανήσεων. Διακρίνονται πλοία και θαλάσσιες θεότητες στον τίτλο και το κάτω μέρος. Διαστάσεις 30 χ 37 εκ. [Zacharakis 1296/880] **180-200**

44. Χάρτες



- 1411 CAMOCIO GIOVANNI FRANCESCO TO ΦΡΟΥΡΙΟ ΤΗΣ ΛΕΥΚΑΔΑΣ. ISOLE FAMOSE, PORTI, FORTEZZE, E TERRE MARITTIME SOTTOPOSTE ALLA SER. Venezia 1571.** Χαλκογραφία του φρουρίου της Λευκάδας. Διαστάσεις 20 χ 16 εκ. Σε κορνίζα. [Αβιβλιογράφητος ως προς Zacharakis] **300-350**



- 1412 VAL, P. du ISLE DE CANDIE** par P. du Val Geographe du Roy, a Paris 1667. Χαλκόγραφος, διπλός κι επιχρωματισμένος χάρτης της Κρήτης και των Χανίων. Διαστάσεις 50 χ 39 εκ. Σε κορνίζα. [Zacharakis 3558/2314] **250-300**



- 1413 PORCACCHI TOMASO DESCRITTIONE DELL'ISOLA DI SCIO, 1572.** Χαλκόγραφος χάρτης της νήσου Χίου. Φαίνονται θαλάσσια τέρατα και το λιμάνι. Διαστάσεις 11 χ 15 εκ. Εντός κειμένου σε φύλλο με κείμενο στην πίσω όψη. Χειρόγραφο κείμενο στα πλαϊνά περιθώρια. **110-130**



- 1414 PORCACCHI TOMASO DESCRITTIONE DELL'ARCIPELAGO, 1620.** Χαλκόγραφος χάρτης της Ελλάδος. Διαστάσεις 11 χ 15 εκ. Εντός κειμένου σε φύλλο με κείμενο στην πίσω όψη. Λεκές από οξειδωση. **120-150**



- 1415 PORCACCHI TOMASO DESCRITTIONE DELL'ARCIPELAGO, 1620.** Χαλκόγραφος χάρτης της Εύβοιας. Διαστάσεις 11 χ 15 εκ. Εντός κειμένου σε φύλλο με κείμενο στην πίσω όψη. **120-140**



- 1416 PORCACCHI TOMASO DESCRITTIONE DELL'ISOLA DELLA CEFALONIA, 1620.** Χαλκόγραφος χάρτης της Κεφαλονιάς. Διαστάσεις 11 χ 14,5 εκ. Εντός κειμένου σε φύλλο με κείμενο στην πίσω όψη. **110-130**

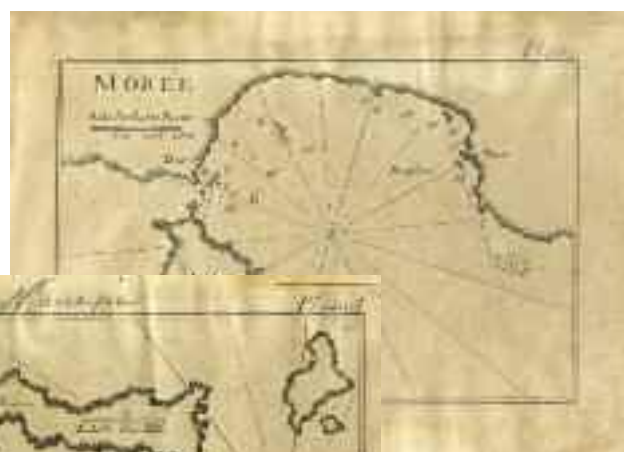
44. Χάρτες



1417 DAPPER O. INSULARUM ARCHIPELAGI SEPTENTRIONALIS sen Maris Aegaei Accurata Delinatio. 1688. Χαλκόγραφος χάρτης του βορείου αιγαίου πελάγος με εικόνες πλοίων. Διαστάσεις 29 χ 36,5 εκ. [Zacharakis 1295/879]
180-200



1418 ORTELIUS ABRAHAM GEOGRAPHIA SACRA. Antwerp 1609. Χαλκόγραφος επιχρωματισμένος χάρτης του αρχαίου κόσμου. Διαστάσεις 36 χ 48 εκ. Σε κορνίζα. **150-200**



1419 ROUX J. MOREE. Χαλκόγραφος χάρτης, επικολλημένος σε χαρτόνι. Διαστάσεις 21,5 χ 15 εκ. [Zacharakis 3021/1983 με παραλλαγή στην αριθμηση Pl. 92] [Μαζί:] **GRANDE ISLE FOURNY.** Χαλκόγραφος χάρτης, επικολλημένος σε χαρτόνι. Διαστάσεις 20 χ 14,5 εκ. [Zacharakis 3065/2027 με παραλλαγή στην αριθμηση Pl. 140A] [Μαζί:] **PETIT BOGAS DE SAMOS.** Χαλκόγραφος χάρτης, επικολλημένος σε χαρτόνι. Διαστάσεις 20 χ 13,5 εκ. [Zacharakis 3072/2034 με παραλλαγή στην αριθμηση Pl. 142A] [Μαζί:] **GOLPHE DU VOLLO.** Χαλκόγραφος χάρτης, επικολλημένος σε χαρτόνι. Διαστάσεις 21,5 χ 15 εκ. [Zacharakis 3037/1999 με παραλλαγή στην αριθμηση Pl. 106] [Μαζί:] **PORT PAROS.** Χαλκόγραφος χάρτης, επικολλημένος σε χαρτόνι. Διαστάσεις 21 χ 15,5 εκ. [Zacharakis 3031/1993 με παραλλαγή στην αριθμηση Pl. 101] [Μαζί:] **PORT LION AUTREFOIS PORT D' ATHENES.** Χαλκόγραφος χάρτης, επικολλημένος σε χαρτόνι. Διαστάσεις 21 χ 15,5 εκ. [Zacharakis 3026/1988 με παραλλαγή στην αριθμηση Pl. 96] [Μαζί:] **CARTE DU MOUILLAGE DE CORFOU.** Χαλκόγραφος χάρτης, επικολλημένος σε χαρτόνι. Διαστάσεις 20,5 χ 15,5 εκ. [Zacharakis 3017/1979 με παραλλαγή στην αριθμηση Pl. 87] [Μαζί:] **PORT ST. ANTOINE FUR L' ISLE DE LEMNOS.** Χαλκόγραφος χάρτης, επικολλημένος σε χαρτόνι. Διαστάσεις 21,5 χ 15 εκ. [Zacharakis 3040/2002 με παραλλαγή στην αριθμηση Pl. 110] [Μαζί:] **MARMARA AU NE DE RHODI.** Χαλκόγραφος χάρτης, επικολλημένος σε χαρτόνι. Διαστάσεις 20 χ 14,5 εκ. [Zacharakis 3005] (9) **120-160**

44. Χάρτες



1420 PIACENZA F. SIPHANO.
1688. Χαλκόγραφος χάρτης της Σίφνου, κείμενο στην πίσω όψη. Διαστάσεις 12,5 χ 17 εκ. [Zacharakis 2656/1720] **130-150**



1421 PIACENZA F. SERPHINO.
1688. Χαλκόγραφος χάρτης της Σερίφου, κείμενο στην πίσω όψη. Διαστάσεις 12,5 χ 17,5 εκ. [Zacharakis 2659/1723] **130-150**



1422 PIACENZA F. ENGIA,
1688. Χαλκόγραφος χάρτης της νήσου Άγινας εντός κειμένου. Διαστάσεις 17,5 χ 12,5 εκ. Μαζί με το κείμενο τριών σελίδων. **120-140**



1423 PIACENZA F. MILO. 1688. Χαλκόγραφος χάρτης της Μήλου, κείμενο στην πίσω όψη. Μαζί το σχετικό κείμενο, 8 σελίδων, στα ιταλικά. Διαστάσεις 12,5 χ 17,5 εκ. [Zacharakis 2655/1719] **130-150**



1424 PIACENZA F. LANGO (COS)
1713. Χαλκόγραφος χάρτης της νήσου Κω. Μαζί οι εννέα σελίδες του κειμένου για την νήσο. Διαστάσεις 17,5 χ 12,5 εκ. Διαστάσεις φύλλων 22,5 χ 16,5 εκ. **120-140**



1425 PIACENZA F. E. STRATI,
1688. Χαλκόγραφος χάρτης της νήσου Άι Στράτη εντός κειμένου. Διαστάσεις 17,5 χ 12,5 εκ. Μαζί με το κείμενο τριών σελίδων. **90-120**

44. Χάρτες



1426 LASOR A VAREA PATMOS 1713. Isola de Palmosa. Χάρτης της νήσου Πάτμου με καράβια. Από το έργο "Universus terrarum orbis scriptorum calamo delineatus ... qui de Europae, Asiae, Africae, & Americae regnis, provinciis, populis, civitatibus... Padua: ex typographia olim Frambotti, nunc Jo. Baptistae Conzatti, 1713". Διαστάσεις 21 χ 15,5 εκ. Διαστάσεις φύλλου 33 χ 22 εκ.

90-120




1427 LASOR A VAREA CORFU 1713. Τρεις απόψεις της νήσου Κερκύρας επί μονόφυλλου. Από το έργο "Universus terrarum orbis scriptorum calamo delineatus ... qui de Europae, Asiae, Africae, & Americae regnis, provinciis, populis, civitatibus... Padua: ex typographia olim Frambotti, nunc Jo. Baptistae Conzatti, 1713". Διαστάσεις 10 χ 17,5 εκ., 8 χ 13,3 εκ., 10 χ 18 εκ. Διαστάσεις φύλλου 33 χ 22 εκ.

80-100



1428 LASOR A VAREA SANTA MAURA / MAINA 1713. Χαλκόγραφος χάρτης της Λευκάδας εντός κειμένου στη μία όψη και του κάστρου της Μαΐνης εντός κειμένου στην άλλη όψη του φύλλου. Από το έργο "Universus terrarum orbis scriptorum calamo delineatus ... qui de Europae, Asiae, Africae, & Americae regnis, provinciis, populis, civitatibus... Padua: ex typographia olim Frambotti, nunc Jo. Baptistae Conzatti, 1713". Διαστάσεις 10 χ 17,5 εκ. & 14 χ 18 εκ. αντίστοιχα. Διαστάσεις φύλλου 22,5 χ 16,5 εκ. [Zacharakis 1884/1258 για το χάρτη της Λευκάδας]

80-100



1429 LASOR A VAREA ARCIPELAGO / AEGYPTUS 1713. Χαλκόγραφος χάρτης του Αρχιπελάγους στην μία όψη και της Αιγύπτου στην άλλη όψη του φύλλου. Από το έργο "Universus terrarum orbis scriptorum calamo delineatus ... qui de Europae, Asiae, Africae, & Americae regnis, provinciis, populis, civitatibus... Padua: ex typographia olim Frambotti, nunc Jo. Baptistae Conzatti, 1713". Διαστάσεις 10 χ 17,5 εκ. & 14 χ 18 εκ. αντίστοιχα. Διαστάσεις φύλλου 22,5 χ 16,5 εκ.

80-100

44. Χάρτες



- 1430 LASOR A. ISOLA DI CERIGO.** Cythera. 1713.
Χαλκόγραφος χάρτης των Κυθήρων. Διαστάσεις 15,5 χ 21 εκ. Δύο μικρές επιδιορθώσεις στα περιθώρια. [Zacharakis 1861/1234] **150-170**



- 1431 PIACENZA F. RHODI.** 1688.
Χαλκόγραφος χάρτης της Ρόδου, κείμενο στην πίσω όψη.
Διαστάσεις 12,5 χ 17,5 εκ.
[Zacharakis 2689/1753]



- 1432 LASOR A VAREA LANGO (COS)** 1713. Χαλκόγραφος χάρτης της νήσου Κω. Από το έργο "Universus terrarum orbis scriptorum calamo delineatus ... qui de Europae, Asiae, Africae, & Americae regnis, provinciis, populis, civitatibus... Padua: ex typographia olim Frambotti, nunc Jo. Baptistae Conzatti, 1713". Διαστάσεις 10 χ 17,5 εκ. Διαστάσεις φύλλου 22,5 χ 16,5 εκ. **60-80**



- 1433 LASOR A VAREA AMORGUS** 1713.
Χαλκόγραφος χάρτης της νήσου Αμοργού. Από το έργο "Universus terrarum orbis scriptorum calamo delineatus ... qui de Europae, Asiae, Africae, & Americae regnis, provinciis, populis, civitatibus... Padua: ex typographia olim Frambotti, nunc Jo. Baptistae Conzatti, 1713". Διαστάσεις 10 χ 17,5 εκ. Διαστάσεις μονόφυλλου 33 χ 22 εκ. **60-80**



- 1434 LASOR A VAREA STAMPALIA, ATHENS** 1713.
Χαλκόγραφος χάρτης της νήσου Αστυπάλαιας και χαλκόγραφη άποψη της Αθήνας μαζί στις αντικρυστές όψεις φύλλου από το έργο "Universus terrarum orbis scriptorum calamo delineatus ... qui de Europae, Asiae, Africae, & Americae regnis, provinciis, populis, civitatibus... Padua: ex typographia olim Frambotti, nunc Jo. Baptistae Conzatti, 1713". Διαστάσεις 10 χ 17,5 εκ. & 9 χ 13 εκ. αντίστοιχα. Διαστάσεις μονόφυλλου 33 χ 22 εκ. **45-60**



44. Χάρτες



1435 LOCATELLI A. CANDIA. Βενετία, 1691. Χαλκόγραφο σπάνιο σχέδιο του Ηρακλείου, λεπτομέρεια από την πολιορκία. Διαστάσεις 25 χ 21 εκ. [Αβιβλιογράφητο ως προς Zacharakis] **100-130**



1436 LOCATELLI A. PIANTA DI CANDIA. Βενετία, 1691. Χαλκόγραφο σπάνιο σχέδιο του Ηρακλείου, δύο μικρές επιδιορθώσεις στο πάνω μέρος. Διαστάσεις 27 χ 22 εκ. [Αβιβλιογράφητο ως προς Zacharakis] **100-130**



1437 ΧΑΡΤΗΣ ΤΗΣ ΜΕΓΑΛΗΣ ΕΛΛΑΔΟΣ με εικόνα του Ελ. Βενιζέλου πάνω αριστερά και προσωποποίηση της Ελλάδας με λεζάντα "Η Ελλάς προωρίζεται για να ζήσει, και θα ζήσει. Εκ του καλλιτεχνικού λιθογραφείου "Σρεΐζη & Σία, Κων/λιν". Διαστάσεις 36 χ 52 εκ. Σε κορνίζα. **100-120**



1438 PLAN DE L'ILE DE ZANTE. Grave par B. Tardieu. Χαλκόγραφος, επιχρωματισμένος χάρτης της Ζακύνθου, 1802. Διαστάσεις 30 χ 42 εκ. **80-100**



1439 GRECE, ARCHIPEL, ET PARTIE DE L'ASIE MINEURE. Grave par Thuillier fils. Χαλκόγραφος χάρτης της Ελλάδας, του Αρχιπελάγους και της Μικράς Ασίας. Διαστάσεις 36,5 χ 46 εκ. **80-100**



1440 CHIQUET J. ISLE ET ROYAUME DE CANDIE. Paris, 1719. Επιχρωματισμένος χαλκόγραφος χάρτης της Κρήτης. Διαστάσεις 22,5 χ 16,5 εκ. [Zacharakis 933/606] **70-90**

44. Χάρτες



1441

1442

1443

1444

- 1441 DAPPER O.** EYLANT van GOSSI van CANDIA / De Zuydt Kust vant EYLANDT CANDIA tegen over Gozzi de Candia. 1688. Δύο χαλκόγραφες άποψεις από την Κρήτη. Το λιμάνι Χανίων και το νησί . Διαστάσεις 13 χ 17 εκ. η κάθε μία. Σε μονόφυλλο χωρίς κείμενο στην πίσω όψη. **70-90**
- 1442 DAPPER O.** CYTHERA, 1688. Χαλκόγραφος χάρτης της νήσου Κηθύρων. Διακρίνονται ιστοιόφορα πλοία. Διαστάσεις 13,6 χ 16,5 εκ. Εντός κειμένου σε φύλλο με κείμενο στην πίσω όψη. **40-50**
- 1443 DAPPER O.** PAROS, 1688. Χαλκόγραφος χάρτης της νήσου Πάρου. Διακρίνονται ιστοιόφορα πλοία. Διαστάσεις 13 χ 17,5 εκ. Εντός κειμένου σε φύλλο με κείμενο στην πίσω όψη. **40-50**
- 1444 CORONELLI P.** ΑΓΙΟΝ ΟΠΟΣ. Monte Santo, O' Monte Athos. Χαλκογραφία εντός κειμένου 12,5 χ 16 εκ. Επί μονόφυλλου με κείμενο στην πίσω όψη 50 χ 37 εκ. **65-80**



- 1445 ZATTA ANTONIO** TURCHIA D'EUROPA Divisa Nelle Sue Provincie, e Governi. Di nuova Projezione. Venezia 1780. Χαλκόγραφος, επιχρωματισμένος χάρτης της ευρωπαϊκής Τουρκίας. Διαστάσεις 42 χ 32 εκ. [Zacharakis 3734/2401] **70-90**
- 1446 ZATTA ANTONIO** Le Provincie di BULGARIA, E RUMELIA Tratte dalla carta dell'Impero Ottomano del Sig.r Rizzi Zanoni. Venezia 1781. Χαλκόγραφος, επιχρωματισμένος χάρτης της Θράκης. Διαστάσεις 42 χ 32 εκ. [Zacharakis 3734a] **70-90**
- 1447 ZATTA ANTONIO** LA GRECIA DIVISA NELLE SUE PROVINCIE DI NUOVA PROJEZIONE. Venezia 1781. Χαλκόγραφος, επιχρωματισμένος χάρτης της Δυτικής Ελλάδας και Αλβανίας. Διαστάσεις 32,5 χ 43 εκ. [Zacharakis 3730/2400] στην πίσω όψη 50 χ 37 εκ. **70-90**

44. Χάρτες



1448 ΒΟΥΝΟΚΟΡΦΕΣ. Φύλλο από ναυτικό άτλα του Van Keulen ca 1680. Αναφέρεται βουνοκορφές σε Μπιαρουλα, Φαλκονέρα, ΚΕΑ-Μήλος, Κίμολος, Σίφνος, Άνδρος, Τήνος, Μύκονος. Διαστάσεις 53 χ 31 εκ. **50-60**



1449 ΚΡΗΤΗ. Φύλλο από ναυτικό άτλα του van Keulen ca 1680. Όλο το φύλλο αναφέρεται σε βουνοκορφές και παραλίες της Κρήτης. Διαστάσεις φύλλου 53 χ 32 εκ. **50-60**



1450 GRECE. Dresse sous la direction de J. Migeon. Grave par A. Bixet. Migeon imp. edit n r du Moulin Vert, Paris. ca 1880. Λιθόγραφος, επιζωγραφισμένος χάρτης της Ελλάδος, από την Κέρκυρα μέχρι την Κρήτη με λιθόγραφη άποψη της Αθήνας στην κάτω αριστερή γωνία. Διαστάσεις 47 χ 34 εκ. (με λεκέδες από οξειδώσεις στη μέση). **20-30**



1451 ΠΑΠΑΔΑΚΗΣ Π. ΣΤΡΑΤΗΣ ΙΣΤΟΡΙΚΟΣ ΧΑΡΤΗΣ ΤΗΣ ΝΕΩΤΕΡΑΣ ΕΛΛΑΔΟΣ. Αθήναι 1950. Λιθόγραφος αναδιπλούμενος χάρτης με το εξώφυλλό του. Διαστάσεις 100 χ 70 εκ. **40-50**



1452 ΖΑΒΙΤΣΑΝΟΣ ΕΥΑΓΓΕΛΟΣ ΧΑΡΤΗΣ ΤΗΣ ΙΘΑΚΗΣ. Εκδότης Χρήστος Καραβίας. Λιθόγραφος, πλαστικοποιημένος. Λιθ. Β. Παπαχρυσάνθου & Σιας. Διαστάσεις 56 χ 81,5 εκ. **40-50**



1453 ΓΕΩΦΥΣΙΚΟΣ ΚΑΙ ΠΟΛΙΤΙΚΟΣ ΧΑΡΤΗΣ ΤΗΣ ΕΛΛΗΝΙΚΗΣ ΜΑΚΕΔΟΝΙΑΣ. Επιχρωματισμένος λιθόγραφος χάρτης, λιθογραφείο Κούτσαρη-Κοττά, με κάποιες επιδιορθώσεις. Διαστάσεις 88 χ 53,5 εκ. [Μαζί:] ΣΑΡΡΗΣ ΙΩΑΝΝΗΣ, ΧΑΡΤΗΣ ΤΗΣ ΑΤΤΙΚΗΣ. Επιχρωματισμένος λιθόγραφος χάρτης, λιθ. Β. Παπαχρυσάνθου & Σιας, Βιβλιοπωλείον Ιωάννου Ν. Σιδέρη. Διαστάσεις 54 χ 67 εκ. (2) **50-60**

44. Χάρτες



1454 GRASSET PORT DE PAXO, 1800.
Χαλκόγραφος χάρτης του λιμένος των Παξών.
Διαστάσεις 21 χ 29 εκ. Σε αναδιπλούμενο
μονόφυλλο. **40-50**



1455 GRASSET MOUILLAGE DE L'ISLE DE CERIGO, 1800. Χαλκόγραφος χάρτης της νήσου Κυθήρων. Διαστάσεις 21 χ 29 εκ. Σε αναδιπλούμενο μονόφυλλο. **50-70**



1456 LAPIE CARTE GENERALE DE LA GRECE MODERNE au 1.000.000. Dressee par le Chevalier. 1er Geographie du Roi, Paris, 1828. Φιλελληνικός, χαλκόγραφος, μερικώς επιχρωματισμένος χάρτης της Ελλάδος. Διαστάσεις 80 χ 56 εκ. **45-60**



1457 LAPIE CARTE DE LA GRECE, et de l'Archipel. Dressee par S. Lapie Colonel et Mr. Lapie fils Capitaine d'Etat Major. Paris 1838. Chez P.C. Lehuby Libraire. Gravee par Pierre Tardieu. Imp. Chez C. Letronne. Χαλκόγραφος, μερικώς επιχρωματισμένος χάρτης της Ελλάδος και του Αρχιπελάγους. Διαστάσεις 47 χ 62 εκ. **45-60**



1458 PEETERS I. COS INSULA hodie LANGO.
Χαλκόγραφος χάρτης της νήσου Κω με ιστοφόρα πλοία. Διαστάσεις 15,5 χ 21 εκ. **60-80**




1459 RAPKIN J. TURKEY IN ASIA. London & New York, J. & F. Tallis. The illustrations by H. Warren, engraved by J. B. Allen. Επιχρωματισμένος χάρτης της Τουρκίας στην Ασία, περιλαμβάνει τα νησιά του ανατολικού Αιγαίου και την Κύπρο. Διαστάσεις 35 χ 26,5 εκ. **50-60**

44. Χάρτες



- 1460 ΣΦΥΡΟΕΡΑΣ ΒΑΣ.,**
ΑΒΡΑΜΕΑ ANNA,
ΑΣΔΡΑΧΑΣ ΣΠ. ΧΑΡΤΕΣ
 ΚΑΙ ΧΑΡΤΟΓΡΑΦΟΙ ΤΟΥ
 ΑΙΓΑΙΟΥ ΠΕΛΑΓΟΥΣ.
 Αθήνα, Ολκόξ, 1985. 4ο,
 σ.264. Πανόδετο με
 κουβερτούρα. **30-40**



- 1461 ΓΛΥΚΕΙΑ ΧΩΡΑ ΚΥΠΡΟΣ,** η
 ευρωπαϊκή χαρτογραφία της
 Κύπρου (15ος - 19ος αιώνας).
 Από τη συλλογή της Σύλβιας
 Ιωάννου. Αθήνα, 2003. 4ο,
 σ.240. Αρχικά εξώφυλλα
20-30



- 1462 ΜΕΛΑΣ ΒΙΚΤΩΡ Θ. ΓΗΣ**
 ΠΕΡΙΟΔΟΣ ΠΑΣΗΣ,
 συνοπτική ιστορία της
 χαρτογραφίας. Αθήνα, 1997.
 Μορφωτικό Ίδρυμα Εθνικής
 Τραπέζης. 8ο, σ.84. Αρχικά
 εξώφυλλα **20-30**



- 1463 ΥΔΡΟΓΕΙΟΣ ΣΦΑΙΡΑ**
 Ελληνικής κατασκευής.
 Λιθόγραφες εικόνες
 επικολλημένες σε σφαίρα
 από αλουμίνιο με μεταλλικό
 άξονα και βάση. Ύψος 20 εκ.
35-50



- 1464 ΥΔΡΟΓΕΙΟΣ ΣΦΑΙΡΑ** Κλίμαξ
 1:80.000.000. Χειροποίητη με
 πλαστικά μέρη. Ελληνικής
 κατασκευής. Ύψος 25 εκ.
30-40

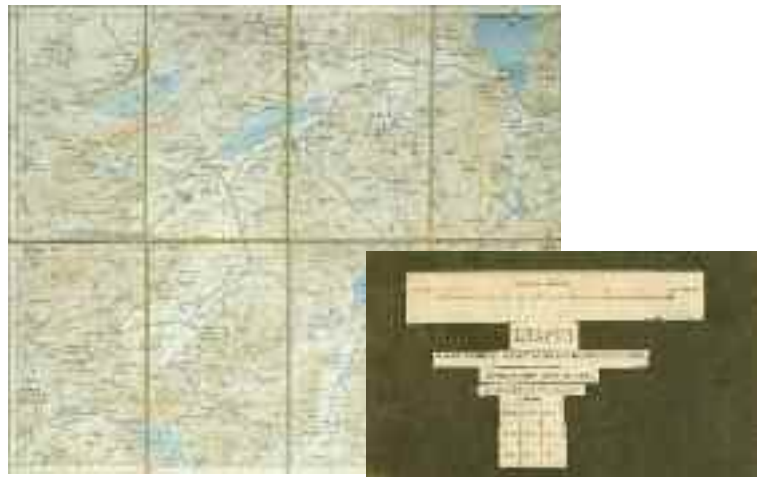


- 1465 ΥΔΡΟΓΕΙΟΣ ΣΦΑΙΡΑ** Κλίμαξ
 1:70.000.000. Χειροποίητη με
 πλαστικά μέρη. Ελληνικής
 κατασκευής. Ύψος 28,5 εκ.
30-40

44. Χάρτες



- 1466** ΑΓΚΥΡΑ. Έκδοσις Α, Τοπογραφικό Τμήμα Επιτελείου-Γραφείον ΙΙ. Αναδιπλούμενος χρωμολιθόγραφος χάρτης επικολημένος σε πανί με πολλά τοπωνύμια. Διαστάσεις 54,5 χ 70,5 εκ. **30-40**



- 1467** ΣΠΑΡΤΗ. Έκδοσις πρόχειρος. Χαρτογραφική ομάς Μ. Ασία, μετάφρασις εκ του αγγλικού. Αναδιπλούμενος χρωμολιθόγραφος χάρτης επικολημένος σε πανί με πολλά τοπωνύμια. Διαστάσεις 56 χ 46,5 εκ. **30-40**



- 1468** ΠΕΛΟΠΟΝΝΗΣΟΣ-ΚΡΗΤΗ. Προπολεμικός χρωμολιθόγραφος αναδιπλούμενος χάρτης της Νότιας Ελλάδας επικολημένος σε πανί. Διαστάσεις 98 χ 66 εκ. Με τα εξώφυλλά του. **35-45**



- 1469** CARTE DE LA PENINSULE DES BALKANS. Extraite de l' Atlas de E. Levasseur. Paris, Librairie Ch. Delagrave. Αναδιπλούμενος χάρτης των Βαλκανίων συμπεριλαμβανομένης της Ελλάδας. Διαστάσεις 45 χ 63,5 εκ., ελαφρές φθορές στις αναδιπλώσεις. **30-40**



- 1470** BRITISH ADVANCE IN MACEDONIA SEPTION. Thessaloniki-Constantinople 1917-1921. Capt.: L. LondoLeonopoulos. Αναδιπλούμενος χάρτης, διαστάσεων 50 χ 62,5 εκ. Με πρόσθετο κομμάτι διαστάσεων 44,5 χ 35 εκ. **30-40**



- 1471** ΜΕΓΑΣ ΠΟΛΕΜΙΚΟΣ ΧΑΡΤΗΣ ΤΟΥ ΔΥΤΙΚΟΥ ΜΕΤΩΠΟΥ. Γραμμαί Ζίγκφριντ και Μαζινό. Με χάρτη όλων των κρατών της Ευρώπης προς παρακολούθησιν των πολεμικών επιχειρήσεων. Έκδοσις Πέτρου Δημητράκου. Αναδιπλούμενος χάρτης με φωτογραφίες και κείμενα, κάποιες επιδιορθώσεις στα διπλώματα. Διαστάσεις 70 χ 100 εκ. **50-70**

44. Χάρτες



1472 CORONELLI GOLFO D' ENGIA SARONICUS SINUS, 1688. Χαλκόγραφη άποψη του Σαρωνικού με την νήσου Αίγινα. Διαστάσεις 13 χ 16,5 εκ. **35-45**



1473 CORONELLI PORTO DI CERIGO, 1688. Χαλκόγραφη άποψη του λιμένος Κυθήρων. Διαστάσεις 13 χ 16,5 εκ. **30-40**



1474 MORTIER P. FORTERESSE DE CERIGO. Amsterdam, 1705. Χαλκόγραφος κάρτης του κάστρου των Κυθήρων. Διαστάσεις 16 χ 11 εκ. **50-70**



1475



1476



1477



1478

1475 DAPPER O. EYLAND VAN CERIGO. 1688. Χαλκόγραφος χάρτης των Κυθήρων, κείμενο στην πίσω όψη. Διαστάσεις 16,5 χ 13 εκ. [Zacharakis 1314/898] **50-70**

1476 CORONELLI V.M. PORTO DI CERIGO. 1687. Χαλκόγραφος χάρτης του λιμανιού των Κυθήρων. Διαστάσεις 17 χ 13 εκ. [Zacharakis 1079/756] **50-70**

1477 MALLETT L. LES ISLES DE L'ARCHIPEL QUI S ONT DE L' EUROPE. Χαλκόγραφος χάρτης του Αιγαίου Πελάγους. Διαστάσεις 15,5 χ 11 εκ. **35-45**

1478 MALLETT L. DE LA TURQUIE MERIDIONALE EN EUROPE. Χαλκόγραφος χάρτης της Ευρωπαϊκής Τουρκίας. Διαστάσεις 15,5 χ 11,5 εκ. **35-45**



1479 ROBERT DE VAUGONDY TURQUIE EUROPEENNE par le Sr. Robert. Χαλκόγραφος επιχρωματισμένος χάρτης της Ευρωπαϊκής Τουρκίας, περ. 1800. Διαστάσεις 49 χ 46 εκ. [Zacharakis 2913/1905] **50-100**



1480 VORDER - ASIEN. H. Kiepert's Neuer Hanlatlas No. 28. Berlin, Bei Deietrich Remier. Berichtigt 1880. Stich und J. Sulzer, Druck von Wilh Greve. Λιθόγραφος χάρτης της Μέσης Ανατολής, από το ανατολικό Αιγαίο μέχρι τις δυτικές Ινδίες και από την νότια Ρωσία μέχρι την αραβική χερσόνησο. Διαστάσεις 45 χ 55 εκ. **50-60**